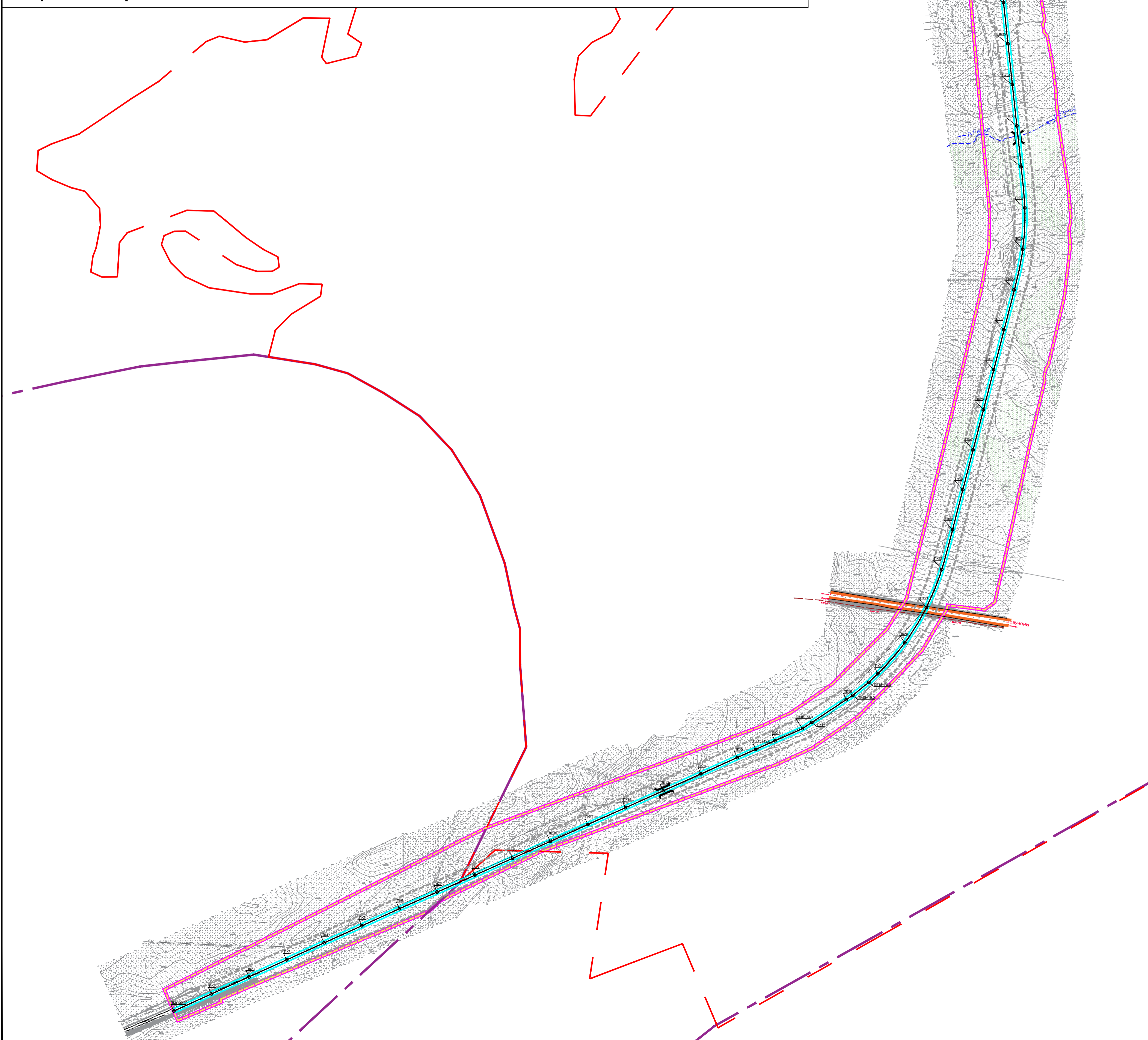






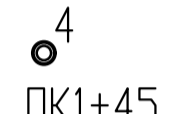




Проект планировки по объекту: «Богучаны. Лесопромышленный комплекс» в районе села Богучаны Красноярского края.

Этап «Внешний железнодорожный транспорт»

Схема организации улично-дорожной сети и движения транспорта М 1:5000



- Условные обозначения
-  Границы сельского поселения
  -  Границы населенного пункта
  -  Границы территории, в отношении которой осуществляется подготовка
  -  Границы зон планируемого размещения объектов
  -  Ось проектируемого железнодорожного пути
  -  Существующая автодорога (Манзя-Богучаны), регионального значения
  -  Условное обозначение точки пикета на проектом участке ПК1+45
  -  Условное обозначение углов поворота и длинны
  - Искусственные дорожные сооружения:**
  -  Искусственное дорожное сооружение, планируемый мост

						Д-ТБ-Г, Шифр: 1261-06.22			
						Богучанский район, Красноярский край			
Изм.	Колуч	Лист	№ док.	Подп.	Дата	«Богучаны. Лесопромышленный комплекс» в районе села Богучаны Красноярского края. Этап «Внешний железнодорожный транспорт»	Старший	Лист	Листов
							ПП	4	
						Схема организации улично-дорожной сети и движения транспорта М 1:5000			
Норм. контроль	Суслов А.В.					ООО "Гарант"			