

Общество с ограниченной ответственностью
«Гарант»

Шифр: 1261-06.22

Заказчик: ООО «Тайга Богучаны»

Наименование объекта: «Богучаны. Лесопромышленный комплекс» в районе
села Богучаны. Этап «Внешний железнодорожный
транспорт»


РАЗДЕЛ 1

Проект планировки территории.
Графическая часть

г. Красноярск, 2022 г.

Проект разработан авторским коллективом:

Директор



В.Э. Юрик

Главный инженер проекта



Е.В. Хижук

Экономист



А.В. Суслов

Состав проекта:

Раздел 1. Проект планировки территории. Графическая часть.

№№ п/п	Наименование чертежа	Масштаб	№ листа	Примечание
Утверждаемая часть проекта планировки				
1	Чертеж границ зон планируемого размещения объектов. Чертеж границ зон планируемого размещения объектов, подлежащих переносу (переустройству) из зон планируемого размещения объектов	1:5000		

Раздел 2. Основная часть проекта планировки территории. Положение о размещении линейных объектов

Раздел 3. Материалы по обоснованию проекта планировки территории. Графическая часть.

№№ п/п	Наименование чертежа	Масштаб	№ листа	Примечание
Материалы по обоснованию проекта планировки				
2	Схема расположения элементов планировочной структуры	1:10 000		
3	Схема использования территории в период подготовки проекта планировки территории	1:5000		
4	Схема организации улично-дорожной сети и движения транспорта	1:5000		
5	Схема вертикальной планировки территории, инженерной подготовки и инженерной защиты территории	1:5000		
6	Схема границ зон с особыми условиями использования территорий	1:5000		
7	Схема границ территорий, подверженных риску возникновения чрезвычайных ситуаций природного и техногенного характера (пожар, взрыв, химическое, радиоактивное заражение, затопление, подтопление, оползень, карсты, эрозия и т.д.)	1:5000		
8	Схема конструктивных и планировочных решений	1:5000		

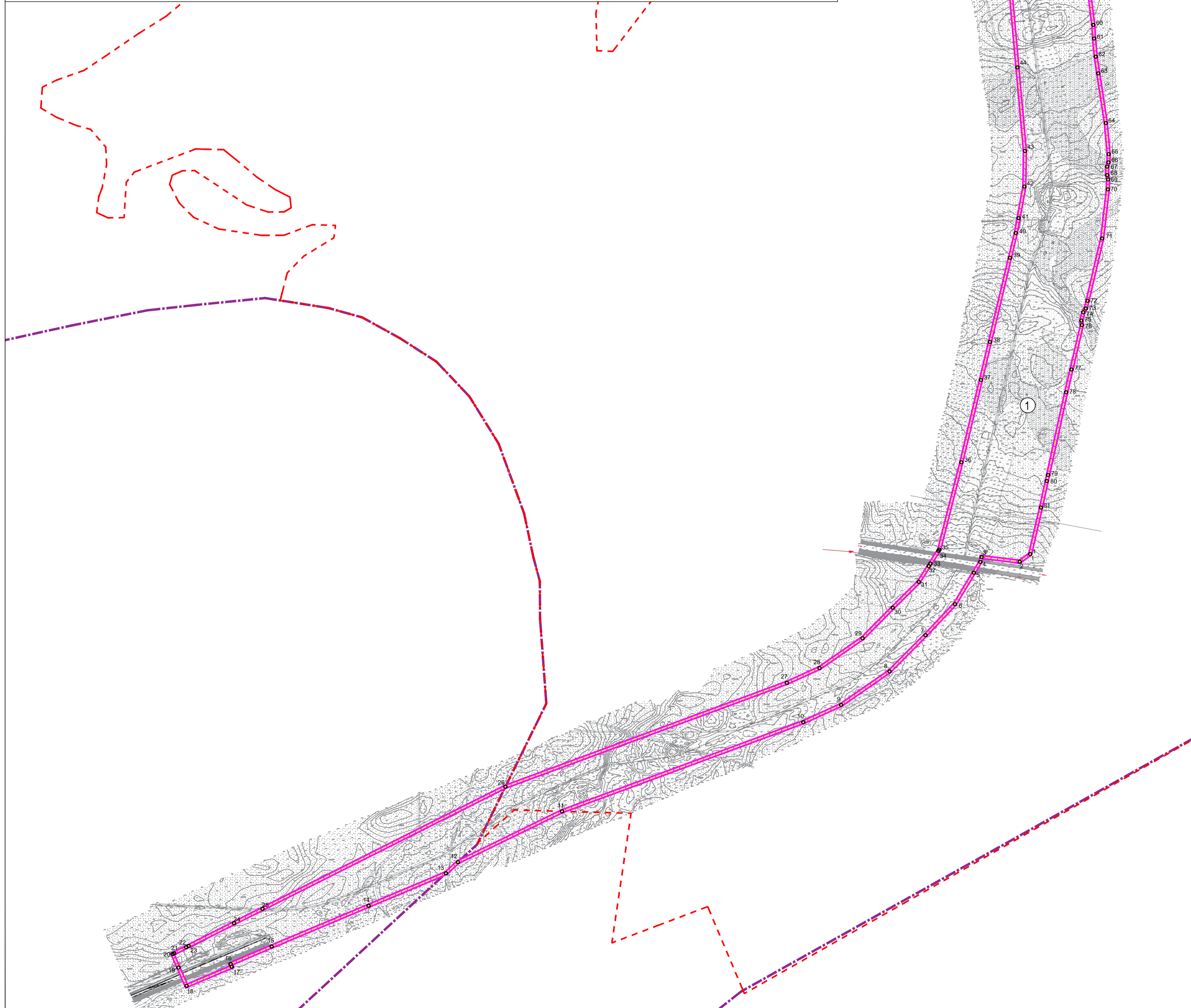
Раздел 4. Материалы по обоснованию проекта планировки территории. Пояснительная записка.







Электронная версия:

СД-диск – материалы формата PDF, MicrosoftWord, DWG



Проект планировки по объекту: «Богучаны. Лесопромышленный комплекс» в районе села Богучаны Красноярского края.
 Этап «Внешний железнодорожный транспорт»

Чертеж границ зон планируемого размещения объектов.
 Чертеж границ зон планируемого размещения объектов, подлежащих переносу (переустройству) из зон планируемого размещения объектов. М 1:5000



- Условные обозначения
-  Границы сельского поселения
 -  Границы населенного пункта
 -  Границы территории, в отношении которой осуществляется подготовка
 -  Границы зон планируемого размещения объектов
 -  Условный номер границы зон планируемого размещения объектов
 -  Условный номер точки границы зон планируемого размещения объектов

Примечание:
 Координатное описание местоположения границ зон планируемого размещения, представлено в Том I положения размещения объекта, раздел 3 Перечень характерных точек границ зон планируемого размещения линейных объектов.
 Проектом планировки территории существующие красные линии не отменяются и новые не устанавливаются.
 Границы зон планируемого размещения линейных объектов, подлежащих реконструкции в связи с изменениями их местоположения, проектом планировки не устанавливаются.

						Д-ТБ-Г, Шифр: 1261-06.22			
						Богучанский район, Красноярский край			
Изм.	Код.ум.	Лист	№ док.	Подп.	Дата	«Богучаны. Лесопромышленный комплекс» в районе села Богучаны Красноярского края Этап «Внешний железнодорожный транспорт»	Старая	Лист	Листов
Директор		Крик В.З.					ПП	1	
ГМП		Жижин Е.В.				Чертеж границ зон планируемого размещения объектов, подлежащих переносу (переустройству) из зон планируемого размещения объектов. М 1:5000	ООО «Гарант»		
Норм. контроль		Осулов А.В.		