

РОССИЯ

Красноярский край г.Красноярск

ОБЩЕСТВО С ОГРАНИЧЕННОЙ ОТВЕТСТВЕННОСТЬЮ

«ДОРПРОЕКТ»

Юридический адрес: 660021, г. Красноярск, ул. Дубровинского, 112, оф. 401

Почтовый адрес: 660021, г. Красноярск, а/я 27241

тел. (8-391) 290-40-48, E-mail: info@dprojekt24.ru

ОГРН 1072468003926 ОКПО 81223495 ИНН 2460200965 КПП 246001001

р/с 40702810531280114165 в Красноярском отделении № 8646 ПАО Сбербанк

**ДОКУМЕНТАЦИЯ ПО ПЛАНИРОВКЕ ТЕРРИТОРИИ
ДЛЯ РАЗМЕЩЕНИЯ ЛИНЕЙНОГО ОБЪЕКТА
РЕГИОНАЛЬНОГО ЗНАЧЕНИЯ АВТОМОБИЛЬНОЙ ДОРОГИ
«КАНСК – АБАН – БОГУЧАНЫ В АБАНСКОМ И
БОГУЧАНСКОМ РАЙОНАХ КРАСНОЯРСКОГО КРАЯ.
РЕКОНСТРУКЦИЯ УЧАСТКА ХАНДАЛЬСК – ЧУНОЯР КМ 158
– КМ 213. III ПУСКОВОЙ КОМПЛЕКС КМ 179 – КМ 189»**

ОСНОВНАЯ ЧАСТЬ ПРОЕКТА ПЛАНИРОВКИ ТЕРРИТОРИИ

Раздел 1 «Проект планировки территории. Графическая часть»

ПТС – 197/20 – ППТ.1

Красноярск 2021

РОССИЯ
Красноярский край г. Красноярск
ОБЩЕСТВО С ОГРАНИЧЕННОЙ ОТВЕТСТВЕННОСТЬЮ
«ДОРПРОЕКТ»

Юридический адрес: 660021, г. Красноярск, ул. Дубровинского, 112, оф. 401
Почтовый адрес: 660021, г. Красноярск, а/я 27241
тел. (8-391) 290-40-48, E-mail: info@dprojekt24.ru
ОГРН 1072468003926 ОКПО 81223495 ИНН 2460200965 КПП 246001001
р/с 40702810531280114165 в Красноярском отделении № 8646 ПАО Сбербанк

Заказчик – КГКУ «Управление автомобильных дорог по Красноярскому краю»

**ДОКУМЕНТАЦИЯ ПО ПЛАНИРОВКЕ ТЕРРИТОРИИ
ДЛЯ РАЗМЕЩЕНИЯ ЛИНЕЙНОГО ОБЪЕКТА
РЕГИОНАЛЬНОГО ЗНАЧЕНИЯ АВТОМОБИЛЬНОЙ ДОРОГИ
«КАНСК – АБАН – БОГУЧАНЫ В АБАНСКОМ И
БОГУЧАНСКОМ РАЙОНАХ КРАСНОЯРСКОГО КРАЯ.
РЕКОНСТРУКЦИЯ УЧАСТКА ХАНДАЛЬСК – ЧУНОЯР КМ 158 –
КМ 213. III ПУСКОВОЙ КОМПЛЕКС КМ 179 – КМ 189»**

ОСНОВНАЯ ЧАСТЬ ПРОЕКТА ПЛАНИРОВКИ ТЕРРИТОРИИ

Раздел 1 «Проект планировки территории. Графическая часть»

ПТС – 197/20 – ППТ.1

Директор

А.В. Когодеев

Главный инженер проекта

Д.М. Шишлаков

Красноярск 2021

Инва.№ подл.	Подп. и дата	Взам. Инв.№

Содержание

	Содержание	3
	Состав документации по планировке территории	4
	Графические приложения	
1.	Чертеж границ зон планируемого размещения линейных объектов М 1:2000	5

Изм.	Кол.уч	Лист	№ док.	Подп.	Дата		ПТС – 197/20 – ППТ.1 – С		
							Стадия	Лист	Листов
							П		1
						Содержание	ООО «Дорпроект»		
ГИП	Шишлаков			03.21					
Н.Контроль	Когодеев			03.21					

Номер раздела	Обозначение	Наименование	Примечание	4
------------------	-------------	--------------	------------	---

Проект планировки территории

		Основная часть проекта планировки территории	
1	ПТС-197/20-ППТ.1	Проект планировки территории. Графическая часть	
2	ПТС-197/20-ППТ.2	Положение о размещении линейных объектов	
		Материалы по обоснованию проекта планировки территории	
3	ПТС-197/20-ППТ.3	Материалы по обоснованию проекта планировки территории. Графическая часть	
4	ПТС-197/20-ППТ.4	Материалы по обоснованию проекта планировки территории. Пояснительная записка	

Проект межевания территории

		Основная часть проекта межевания территории	
1	ПТС-197/20-ПМТ.1	Проект межевания территории. Графическая часть	
2	ПТС-197/20-ПМТ.2	Проект межевания территории. Текстовая часть	
		Материалы по обоснованию проекта межевания территории	
3	ПТС-197/20-ПМТ.3	Материалы по обоснованию проекта межевания территории. Графическая часть	
4	ПТС-197/20-ПМТ.4	Материалы по обоснованию проекта межевания территории. Пояснительная записка	

Инва.№ подл.	Подп. и дата	Взам. Инв.№

ПТС – 197/20 – ППТ.1 – СП						
Изм.	Кол.уч	Лист.	№ док.	Подп.	Дата	
ГИП	Шишлаков			03.21		
Н.Контроль	Когодеев			03.21		
Состав документации по планировке территории				Стадия	Лист	Листов
				П	1	1
				ООО «Дорпроект»		

ТЕКСТОВЫЕ ПРИЛОЖЕНИЯ

Инв.№ подл.	Подп. и дата					Взам. Инв. №
	Изм.	Кол.уч	Лист.	№ док.	Подп.	
ГИП		Шишлаков			Оши	
Н.Контроль		Когодеев			Оши	

ПТС – 197/20 – ППТ..ПЗ		
Стадия	Лист	Листов
П	1	13
Пояснительная записка		
ООО «Дорпроект»		

РОССИЯ

Красноярский край г.Красноярск

ОБЩЕСТВО С ОГРАНИЧЕННОЙ ОТВЕТСТВЕННОСТЬЮ

«ДОРПРОЕКТ»

Юридический адрес: 660021, г. Красноярск, ул. Дубровинского, 112, оф. 401

Почтовый адрес: 660021, г. Красноярск, а/я 27241

тел. (8-391) 290-40-48, E-mail: info@dprojekt24.ru

ОГРН 1072468003926 ОКПО 81223495 ИНН 2460200965 КПП 246001001

р/с 40702810531280114165 в Красноярском отделении № 8646 ПАО Сбербанк

**ДОКУМЕНТАЦИЯ ПО ПЛАНИРОВКЕ ТЕРРИТОРИИ
ДЛЯ РАЗМЕЩЕНИЯ ЛИНЕЙНОГО ОБЪЕКТА
РЕГИОНАЛЬНОГО ЗНАЧЕНИЯ АВТОМОБИЛЬНОЙ ДОРОГИ
«КАНСК – АБАН – БОГУЧАНЫ В АБАНСКОМ И
БОГУЧАНСКОМ РАЙОНАХ КРАСНОЯРСКОГО КРАЯ.
РЕКОНСТРУКЦИЯ УЧАСТКА ХАНДАЛЬСК – ЧУНОЯР КМ 158
– КМ 213. III ПУСКОВОЙ КОМПЛЕКС КМ 179 – КМ 189»**

ОСНОВНАЯ ЧАСТЬ ПРОЕКТА ПЛАНИРОВКИ ТЕРРИТОРИИ

Раздел 1 «Проект планировки территории. Графическая часть»

ПТС – 197/20 – ППТ.1

Красноярск 2021

РОССИЯ
Красноярский край г. Красноярск
ОБЩЕСТВО С ОГРАНИЧЕННОЙ ОТВЕТСТВЕННОСТЬЮ
«ДОРПРОЕКТ»

Юридический адрес: 660021, г. Красноярск, ул. Дубровинского, 112, оф. 401
Почтовый адрес: 660021, г. Красноярск, а/я 27241
тел. (8-391) 290-40-48, E-mail: info@dprojekt24.ru
ОГРН 1072468003926 ОКПО 81223495 ИНН 2460200965 КПП 246001001
р/с 40702810531280114165 в Красноярском отделении № 8646 ПАО Сбербанк

Заказчик – КГКУ «Управление автомобильных дорог по Красноярскому краю»

**ДОКУМЕНТАЦИЯ ПО ПЛАНИРОВКЕ ТЕРРИТОРИИ
ДЛЯ РАЗМЕЩЕНИЯ ЛИНЕЙНОГО ОБЪЕКТА
РЕГИОНАЛЬНОГО ЗНАЧЕНИЯ АВТОМОБИЛЬНОЙ ДОРОГИ
«КАНСК – АБАН – БОГУЧАНЫ В АБАНСКОМ И
БОГУЧАНСКОМ РАЙОНАХ КРАСНОЯРСКОГО КРАЯ.
РЕКОНСТРУКЦИЯ УЧАСТКА ХАНДАЛЬСК – ЧУНОЯР КМ 158 –
КМ 213. III ПУСКОВОЙ КОМПЛЕКС КМ 179 – КМ 189»**

ОСНОВНАЯ ЧАСТЬ ПРОЕКТА ПЛАНИРОВКИ ТЕРРИТОРИИ

Раздел 1 «Проект планировки территории. Графическая часть»

ПТС – 197/20 – ППТ.1

Директор

А.В. Когодеев

Главный инженер проекта

Д.М. Шишлаков

Красноярск 2021

Инв. № подл.	Подл. и дата	Взам. Инв. №

Содержание

	Содержание	3
	Состав документации по планировке территории	4
	Графические приложения	
1.	Чертеж границ зон планируемого размещения линейных объектов М 1:2000	5

Инв.№ подл.	Подл. и дата	Взам. Инв №

Изм.	Кол.уч	Лист.	№ док.	Подп.	Дата
ГИП	Шишлаков				03.21
Н.Контроль	Когодеев				03.21

ПТС – 197/20 – ППТ.1 – С

Содержание

Стадия	Лист	Листов
П		1
ООО «Дорпроект»		

Номер раздела	Обозначение	Наименование	Примечание	4
------------------	-------------	--------------	------------	---

Проект планировки территории

		Основная часть проекта планировки территории	
1	ПТС-197/20-ППТ.1	Проект планировки территории. Графическая часть	
2	ПТС-197/20-ППТ.2	Положение о размещении линейных объектов	
		Материалы по обоснованию проекта планировки территории	
3	ПТС-197/20-ППТ.3	Материалы по обоснованию проекта планировки территории. Графическая часть	
4	ПТС-197/20-ППТ.4	Материалы по обоснованию проекта планировки территории. Пояснительная записка	


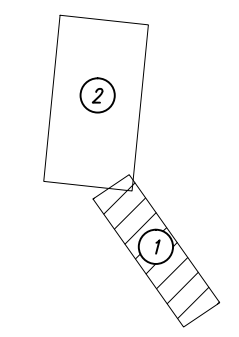
Проект межевания территории

		Основная часть проекта межевания территории	
1	ПТС-197/20-ПМТ.1	Проект межевания территории. Графическая часть	
2	ПТС-197/20-ПМТ.2	Проект межевания территории. Текстовая часть	
		Материалы по обоснованию проекта межевания территории	
3	ПТС-197/20-ПМТ.3	Материалы по обоснованию проекта межевания территории. Графическая часть	
4	ПТС-197/20-ПМТ.4	Материалы по обоснованию проекта межевания территории. Пояснительная записка	

Инва.№ подл.	Подл. и дата	Взам. Инв.№						

						ПТС – 197/20 – ППТ.1 – СП			
Изм.	Кол.уч	Лист.	№ док.	Подп.	Дата				
						Состав документации по планировке территории	Стадия	Лист	Листов
							П	1	1
ГИП		Шишлаков			03.21		ООО «Дорпроект»		
Н.Контроль		Когодеев			03.21				

**Проект планировки территории для размещения линейного объекта регионального значения
автомобильной дороги "Канск - Абан - Богучаны в Абанском и Богучанском районах Красноярского края.
Реконструкция участка Хандальск - Чунояр км 158 - км 213. III пусковой комплекс км 179 - км 189"**
Чертеж границ зон планируемого размещения линейных объектов.
М 1:2000

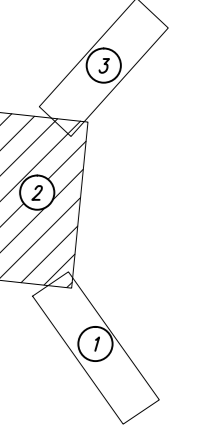


- Условные обозначения:**
- граница территории, в отношении которой осуществляется подготовка проекта планировки
 - границы зон планируемого размещения линейных объектов
 - номера характерных точек границ зон планируемого размещения линейных объектов
 - улично-дорожная сеть

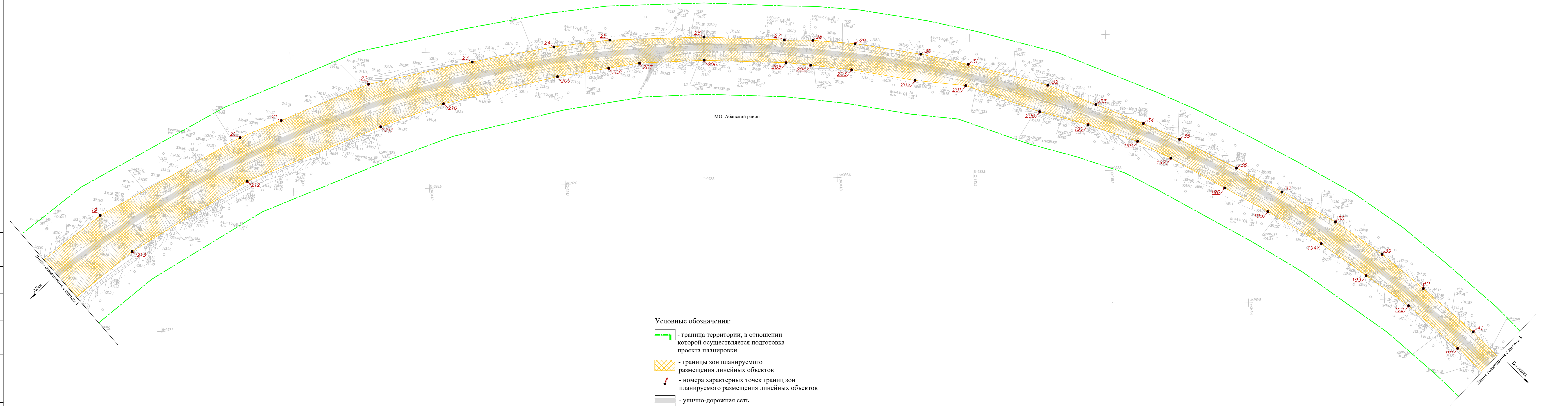
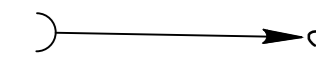
Примечание:
1. Границы зон планируемого размещения линейных объектов, подлежащих реконструкции в связи с изменением их местоположения, отсутствуют





ПТС - 197/20 - ППТ.1						
Автомобильная дорога "Канск - Абан - Богучаны в Абанском и Богучанском районах Красноярского края. Реконструкция участка Хандальск - Чунояр км 158 - км 213. III пусковой комплекс км 179 - км 189"						
Изм.	Кол.уч.	Лист	№ док.	Подпись	Дата	
Разраб.	Боталова	Бор	03.21			
ГИП	Шинлаков		03.21			
Норм. контр.	Когодеев		03.21			
Раздел 1 "Проект планировки территории. Графическая часть"				Стадия	Лист	Листов
Чертеж границ зон планируемого размещения линейных объектов. М 1:2000				П	1	6
				ООО «Дорпроект»		

Согласовано
Взам. инж. №
Листы и дата
Имя, № листа



Проект планировки территории для размещения линейного объекта регионального значения
автомобильной дороги "Канск - Абан - Богучаны в Абанском и Богучанском районах Красноярского края.
Реконструкция участка Хандальск - Чунояр км 158 - км 213. III пусковой комплекс км 179 - км 189"
Чертеж границ зон планируемого размещения линейных объектов.
М 1:2000



- Условные обозначения:
-  - граница территории, в отношении которой осуществляется подготовка проекта планировки
 -  - границы зон планируемого размещения линейных объектов
 -  - номера характерных точек границ зон планируемого размещения линейных объектов
 -  - улично-дорожная сеть

Составлено
Взам. инст. №
Лист № докум.
Изм. №

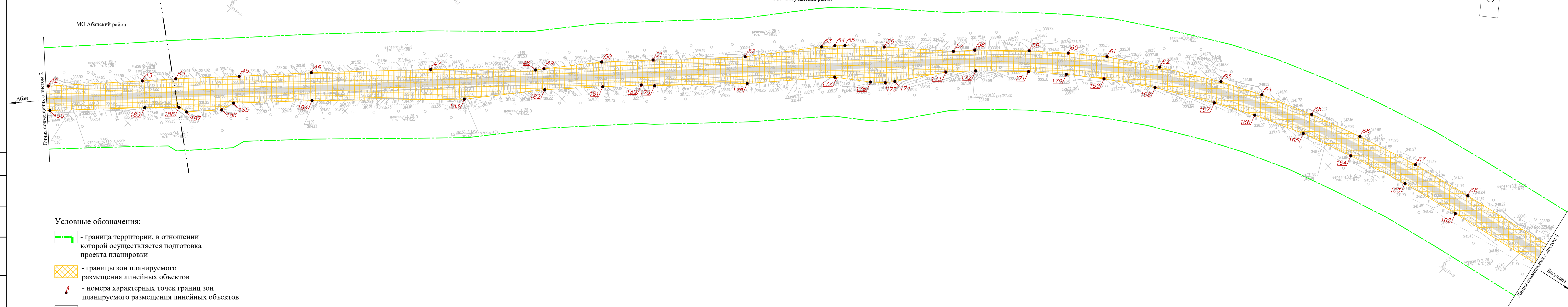
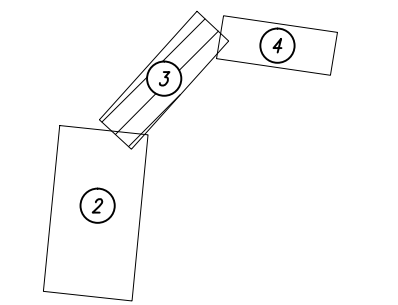
**Проект планировки территории для размещения линейного объекта регионального значения
автомобильной дороги "Канск - Абан - Богучаны в Абанском и Богучанском районах Красноярского края.
Реконструкция участка Хандальск - Чунояр км 158 - км 213. III пусковой комплекс км 179 - км 189"**

Чертеж границ зон планируемого размещения линейных объектов.

М 1:2000

МО Богучанский район

Схема расположения листов



Условные обозначения:

- граница территории, в отношении которой осуществляется подготовка проекта планировки
- границы зон планируемого размещения линейных объектов
- номера характерных точек границ зон планируемого размещения линейных объектов
- улично-дорожная сеть
- граница Абанского/ Богучанского районов

Согласовано
Взам. инв. №
Лист и дата
Имя, № подл.

Изм.	Кол.уч.	Лист	№ док.	Подпись	Дата	Лист
						3

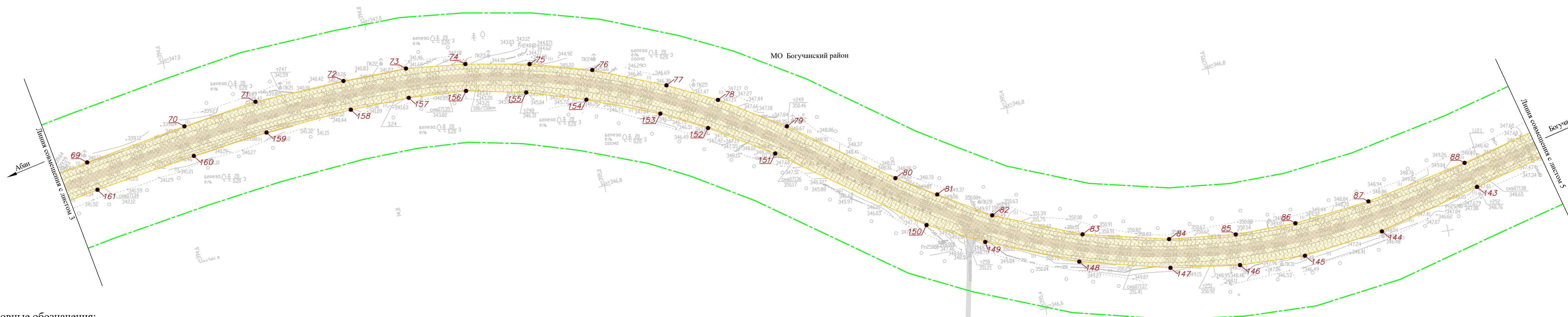
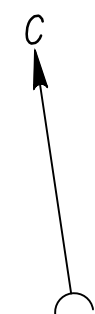
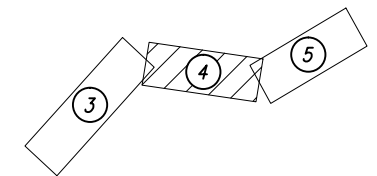
ПТС - 197/20 - ППТ.1

**Проект планировки территории для размещения линейного объекта регионального значения
автомобильной дороги "Канск - Абан - Богучаны в Абанском и Богучанском районах Красноярского края.
Реконструкция участка Хандальск - Чунояр км 158 - км 213. III пусковой комплекс км 179 - км 189"**

Чертеж границ зон планируемого размещения линейных объектов.

М 1:2000

Схема расположения листов



МО Богучанский район

Линия соприкосновения с листом 3

Линия соприкосновения с листом 5

Условные обозначения:

- граница территории, в отношении которой осуществляется подготовка проекта планировки
- границы зон планируемого размещения линейных объектов
- номера характерных точек границ зон планируемого размещения линейных объектов
- улично-дорожная сеть

Изм.	Кол.уч.	Лист	№ док.	Подпись	Дата

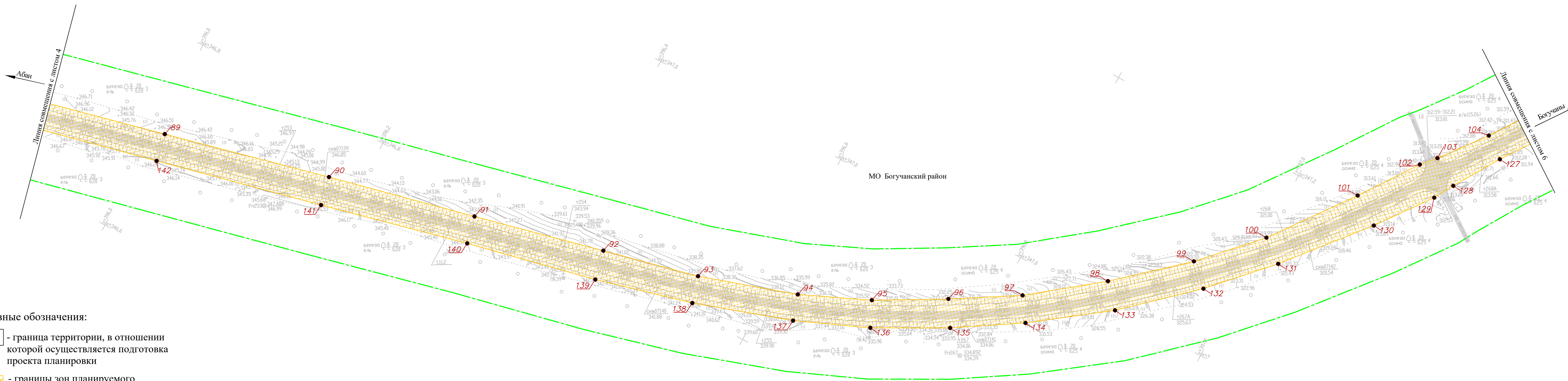
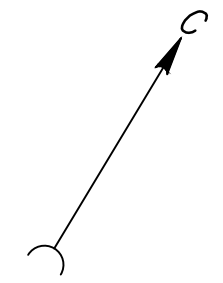
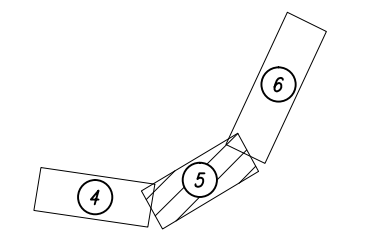
ПТС - 197/20 - ППТ.1

Согласовано

Инв. № подл.	
Подп. и дата	
Взак. инв. №	

**Проект планировки территории для размещения линейного объекта регионального значения
автомобильной дороги "Канск - Абан - Богучаны в Абанском и Богучанском районах Красноярского края.
Реконструкция участка Хандальск - Чунояр км 158 - км 213. III пусковой комплекс км 179 - км 189"
Чертеж границ зон планируемого размещения линейных объектов.
М 1:2000**

Схема расположения листов



МО Богучанский район

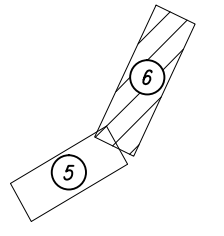
Условные обозначения:





- граница территории, в отношении которой осуществляется подготовка проекта планировки
- границы зон планируемого размещения линейных объектов
- номера характерных точек границ зон планируемого размещения линейных объектов
- улично-дорожная сеть

Изм.	Кол.уч.	Лист	№ док.	Подпись	Дата

ПТС - 197/20 - ППТ.1

**Проект планировки территории для размещения линейного объекта регионального значения
автомобильной дороги "Канск - Абан - Богучаны в Абанском и Богучанском районах Красноярского края.
Реконструкция участка Хандальск - Чунояр км 158 - км 213. III пусковой комплекс км 179 - км 189"
Чертеж границ зон планируемого размещения линейных объектов.
М 1:2000**



- Условные обозначения:**
-  - граница территории, в отношении которой осуществляется подготовка проекта планировки
 -  - границы зон планируемого размещения линейных объектов
 -  - номера характерных точек границ зон планируемого размещения линейных объектов
 -  - улично-дорожная сеть

Изм.	Кол.уч.	Лист	№ док.	Подпись	Дата