

Заказчик

Управление муниципальной
собственностью Богучанского
района

Муниципальный контракт

№ 0119300040017000135—01 от
27.11.2017 г.

**ПРОЕКТ ВНЕСЕНИЯ ИЗМЕНЕНИЙ В СХЕМУ
ТЕРРИТОРИАЛЬНОГО ПЛАНИРОВАНИЯ БОГУЧАНСКОГО
РАЙОНА КРАСНОЯРСКОГО КРАЯ**

СХЕМА ТЕРРИТОРИАЛЬНОГО ПЛАНИРОВАНИЯ ТЕРРИТОРИИ

**ПОЛОЖЕНИЕ О ТЕРРИТОРИАЛЬНОМ ПЛАНИРОВАНИИ
БОГУЧАНСКОГО РАЙОНА**

**Том V. «Положение о территориальном планировании.
Сведения о планируемых для размещения объектов
местного значения муниципального района»**

17-36-СТП-УЧ

Заказчик
Управление муниципальной
собственностью Богучанского
района
Муниципальный контракт
№ 0119300040017000135—01 от
27.11.2017 г.

**ПРОЕКТ ВНЕСЕНИЯ ИЗМЕНЕНИЙ В СХЕМУ
ТЕРРИТОРИАЛЬНОГО ПЛАНИРОВАНИЯ БОГУЧАНСКОГО
РАЙОНА КРАСНОЯРСКОГО КРАЯ**

СХЕМА ТЕРРИТОРИАЛЬНОГО ПЛАНИРОВАНИЯ ТЕРРИТОРИИ

**ПОЛОЖЕНИЕ О ТЕРРИТОРИАЛЬНОМ ПЛАНИРОВАНИИ
БОГУЧАНСКОГО РАЙОНА**

**Том V. «Положение о территориальном планировании.
Сведения о планируемых для размещения объектов
местного значения муниципального района»**

17-36-СТП-УЧ

Директор

Хотулева В.А.

Главный архитектор проекта

Мельникова А.С.

Содержание

Состав документа.....	5
Состав авторского коллектива	7
1. Сведения о видах, назначении и наименованиях планируемых для размещения объектов местного значения муниципального района, их основные характеристики, их местоположение, а также характеристики зон с особыми условиями использования территорий в случае, если установление таких зон требуется в связи с размещением данных объектов	7
2. Параметры функциональных зон, установленных на межселенных территориях, а также сведения о планируемых для размещения в указанных зонах объектах федерального значения, объектах регионального значения, объектах местного значения.....	25
3. Основные технико-экономические показатели Схемы территориального планирования Богучанского района	29
Приложения:	
1. Техническое задание на выполнение работ по актуализации схемы территориального планирования Богучанского района Красноярского края Приложение №1 к муниципальному контракту № 0119300040017000135—01 от 27.11.2017 г.	

Состав документа

Номер п/п	Наименование	Примечание
	Положение о территориальном планировании	17-36-СТП-УЧ
	<i>Текстовые материалы</i>	
1	Положение о территориальном планировании. Сведения о планируемых для размещения объектов местного значения муниципального района	Том V
	<i>Графические материалы</i>	
2	Проектный план. Предложения по территориальному планированию. Карта планируемого размещения объектов капитального строительства местного значения	М 1:200 000
3	Карта функциональных зон, установленных на межселенной территории	М 1:200 000
4	Карта границ населенных пунктов (в том числе границ образуемых населенных пунктов), расположенных на межселенной территории	М 1:3 000
	Материалы по обоснованию проекта	17-36-СТП-ОМ
	<i>Текстовые материалы</i>	
5	Современное использование территории. Комплексная оценка территории	Том I
6	Социально-экономическое развитие территории. Проектная функциональная организация территории	Том II
7	Транспортно-инженерная инфраструктура. Охрана окружающей среды. Перечень основных факторов риска возникновения ЧС природного и техногенного характера и мероприятия по предотвращению их воздействия и защите территории	Том III
8	Объекты культурного наследия Богучанского муниципального района	Том IV

Номер п/п	Наименование	Примечание
9	Графические материалы	
10	Карта современного использования территории. Карта оценки природных комплексов для хозяйственного использования	М 1:200 000 М 1:500 000
11	Карта комплексной оценки территории. Карта границ лесничеств, лесопарков	М 1:200 000
12	Схема расселения (вариант I, основной)	М 1:200 000
13	Схема расселения (вариант II, с учётом строительства Мотыгинской ГЭС)	М 1:200 000
14	Проектный план. Карта (схема) планировочной организации территории. Схема транспортных коммуникаций. Карта транспортной доступности	М 1:200 000 М 1:500 000
16	Карта (схема) инженерной инфраструктуры	М 1:200 000
17	Карта границ территорий, подверженных риску возникновения чрезвычайных ситуаций природного и техногенного характера и мероприятий по минимизации их последствий	1:200 000
	Материалы схемы территориального планирования, в электронном виде	17-36-СТП-ЭВ
18	Материалы схемы территориального планирования	CD-диск

17-36-СТП-ОМ

Состав авторского коллектива

ООО «Градостроительная мастерская «Линия»	
Нормоконтроль	В.А. Хотулева
Главный архитектор проекта	А.С. Мельникова
Архитектор	А.И. Московская
Главный специалист	А.Б. Романко
Главный специалист	Р.Е. Елшин
Главный специалист	Е.Е. Акреева

17-36-СТП-УЧ

1. Сведения о видах, назначении и наименованиях планируемых для размещения объектов местного значения муниципального района, их основные характеристики, их местоположение, а также характеристики зон с особыми условиями использования территорий в случае, если установление таких зон требуется в связи с размещением данных объектов

№ п/п	Наименование	Характеристика объекта	Местоположение	Сроки реализации	Зоны с особыми условиями использования территории
1	2	3	4	5	6
Виды планируемых объектов капитального строительства					
1	Объекты капитального строительства в области транспорта (железнодорожного, воздушного, внутреннего водного), автомобильных дорог местного значения				
Объекты капитального строительства в области автомобильного транспорта					
1	Строительство автомобильной дороги местного значения «Ангарский – Шиверский – Хребтовый – Тагара – Таежный»	143 км	Ангарский сельсовет, Шиверский сельсовет	Расчетный срок	Придорожная полоса 50 м.
2	Строительство автомобильной дороги местного значения «Богучаны – Юрубчен – Байкит»	162 км	Ангарский сельсовет	Расчетный срок	Придорожная полоса 50 м.
3	Строительство автомобильной дороги местного значения «Яркино – Ошарово»	111 км	Богучанский район	Расчетный срок	Придорожная полоса 25 м.

17-36-СТП-УЧ

№ п/п	Наименование	Характеристика объекта	Местоположение	Сроки реализации	Зоны с особыми условиями использования территории
1	2	3	4	5	6
4	Строительство автомобильной дороги местного значения от а/д «Мотыгино – Раздолинск – Южно – Енисейск» до проектируемой а/д «Богучаны – Юрубчен – Байкит» вдоль проектируемой Северо-Сибирской ж/д	141 км	Нижнетерянский сельсовет, Ангарский сельсовет	Расчетный срок	Придорожная полоса 50 м.
5	Строительство и реконструкция автомобильной дороги местного значения с повышением категоричности «Слюдорудник – Манзя – Пинчуга – Богучаны»	97 км	Пинчугский сельсовет, Богучанский сельсовет	Расчетный срок	Придорожная полоса 50 м.
6	Строительство и реконструкция автомобильной дороги местного значения «Обход Богучан»	17 км	Богучанский сельсовет	Расчетный срок	Не требуется
7	Строительство моста через р. Иркиннеева на автомобильной дороге местного значения 04 ОП	1,1 км	Богучанский район	Расчетный срок	Ориентировочная санитарно-защитная зона 300 метров

17-36-СТП-УЧ

№ п/п	Наименование	Характеристика объекта	Местоположение	Сроки реализации	Зоны с особыми условиями использования территории
1	2	3	4	5	6
	МЗ 04Н-206 «Ангарский - Иркиннеево – Артюгино»				
8	Строительство моста через р. Каменка на автомобильной дороге местного значения 04 ОП МЗ 04Н-208 «Манзя – Каменка»	0,5 км	Богучанский район	Расчетный срок	Ориентировочная санитарно-защитная зона 50 метров
9	Автовокзал	50 мест	Богучанский сельсовет	1 очередь	Ориентировочная санитарно-защитная зона 50 метров
Объекты капитального строительства в области водного транспорта					
1	Строительство лодочной станции		Богучанский сельсовет	Расчетный срок	
Объекты капитального строительства в области газоснабжения					
1	Распределительные газопроводы высокого давления от ГРС «Богучанская» к ГРПБ	66,9	Богучанский район	Расчетный срок	Охранная зона 10 м
2	Распределительные газопроводы высокого давления от ГРС «Октябрьская» к ГРПБ	13,1	Богучанский район	Расчетный срок	Охранная зона 10 м
3	Распределительные газопроводы высокого давления от ГРС «Карабула» к ГРПБ	42,2	Богучанский район	Расчетный срок	Охранная зона 10 м

17-36-СТП-УЧ

№ п/п	Наименование	Характеристика объекта	Местоположение	Сроки реализации	Зоны с особыми условиями использования территории
1	2	3	4	5	6
2	Объекты капитального строительства местного значения в области образования				
	Объекты дошкольного образования				
1	Реконструкция детского сада	до 80 мест (из них 30 новых мест)	п. Новохайский	Расчетный срок	Не требуется
2	Реконструкция детского сада	до 170 мест (из них 75 новых мест)	п. Октябрьский	Расчетный срок	Не требуется
3	Реконструкция детского сада	до 170 мест (из них 75 новых мест)	п. Октябрьский	Расчетный срок	Не требуется
4	Детский сад	250 мест	п. Таежный	1 очередь	Не требуется
5	Детский сад	250 мест	п. Таежный	1 очередь	Не требуется
6	Детский сад	50 мест	п. Чунояр	Расчетный срок	Не требуется
7	Детский сад	180 мест	с. Богучаны	Расчетный срок	Не требуется
8	Детский сад	120 мест	с. Богучаны	Расчетный срок	Не требуется
	Объекты начального общего и среднего (полного) общего образования				
1	Среднеобразовательная школа	384	п. Таежный	1 очередь	Не требуется
2	Среднеобразовательная школа	340	с. Богучаны	Расчетный срок	Не требуется
3	Среднеобразовательная школа	340	с. Богучаны	Расчетный срок	Не требуется
3	Объекты капитального строительства местного значения в области физической культуры и спорта				
1	Реконструкция спортивного зала	-	п. Ангарский	Расчетный срок	Не требуется

17-36-СТП-УЧ

№ п/п	Наименование	Характеристика объекта	Местоположение	Сроки реализации	Зоны с особыми условиями использования территории
1	2	3	4	5	6
2	Строительство спортивного комплекса с бассейном	500 м ² площади пола	п. Ангарский	Расчетный срок	Не требуется
3	Строительство физкультурно-оздоровительного комплекса		с. Богучаны	Расчетный срок	Не требуется
4	Строительство стадиона		с. Богучаны	Расчетный срок	Ориентировочная санитарно-защитная зона 50 метров
5	Строительство открытой спортивной площадки	5 шт.	с. Богучаны	Расчетный срок	Не требуется
6	Строительство физкультурно-оздоровительного комплекса	1200 м ² площади пола	п. Таежный	Расчетный срок	Не требуется
7	Строительство крытого бассейна	350 м ² зеркала воды	п. Таежный	Расчетный срок	Не требуется
4	Объекты капитального строительства местного значения в области культуры и искусства				
1	Строительство дома культуры	На 250 мест	п. Ангарский	Расчетный срок	Не требуется
2	Строительство информационного центра с библиотекой	-	п. Ангарский	Расчетный срок	Не требуется
3	Строительство дома культуры	На 600 мест	с. Богучаны	Расчетный срок	Не требуется

17-36-СТП-УЧ

№ п/п	Наименование	Характеристика объекта	Местоположение	Сроки реализации	Зоны с особыми условиями использования территории
1	2	3	4	5	6
4	Строительство дома культуры	На 150 мест	п. Новохайский	Расчетный срок	Не требуется
5	Строительство дома культуры, информационного центра с библиотекой	На 140 мест	п. Октябрьский	Расчетный срок	Не требуется
6	Строительство дома культуры	875 м ²	п. Таежный	Расчетный срок	Не требуется
7	Строительство дома культуры	1500 мест	п. Таежный	Расчетный срок	Не требуется
8	Строительство библиотеки	63,8 тыс.т.	п. Таежный	Расчетный срок	Не требуется
5	Объекты коммунального хозяйства местного значения				
	Объекты водоснабжения				
1	Строительство водозаборных сооружений	0,77 тыс. куб. м/сут	п. Ангарский	Расчетный срок	Границы поясов зон санитарной охраны устанавливаются в соответствии с разработанными и утвержденными проектами согласно СанПиН 2.1.4.1110-02
2	Строительство водозаборных сооружений	4,40 тыс. куб. м/сут	с. Богучаны	1 очередь	Границы поясов зон санитарной охраны устанавливаются в соответствии с разработанными и утвержденными

17-36-СТП-УЧ

№ п/п	Наименование	Характеристика объекта	Местоположение	Сроки реализации	Зоны с особыми условиями использования территории
1	2	3	4	5	6
					проектами согласно СанПиН 2.1.4.1110-02
3	Строительство водозаборных сооружений	0.83 тыс. куб. м/сут	Красногорьевский сельсовет	Расчетный срок	Границы поясов зон санитарной охраны устанавливаются в соответствии с разработанными и утвержденными проектами согласно СанПиН 2.1.4.1110-02
4	Строительство водозаборных сооружений	2.74 тыс. куб. м/сут	п. Таежный	1 очередь	Границы поясов зон санитарной охраны устанавливаются в соответствии с разработанными и утвержденными проектами согласно СанПиН 2.1.4.1110-02
5	Строительство водозаборных сооружений	2.08 тыс. куб. м/сут	п. Октябрьский	Расчетный срок	Границы поясов зон санитарной охраны устанавливаются в соответствии с разработанными и утвержденными проектами согласно СанПиН 2.1.4.1110-02
6	Строительство	0.20 тыс. куб.	п. Такучет	Расчетный срок	Границы поясов зон

ООО «Градостроительная мастерская «Линия»

17-36-СТП-УЧ

№ п/п	Наименование	Характеристика объекта	Местоположение	Сроки реализации	Зоны с особыми условиями использования территории
1	2	3	4	5	6
	водозаборных сооружений	м/сут			санитарной охраны устанавливаются в соответствии с разработанными и утвержденными проектами согласно СанПиН 2.1.4.1110-02
7	Строительство водозаборных сооружений	0,42 тыс. куб. м/сут	п. Хребтовый	Расчетный срок	Границы поясов зон санитарной охраны устанавливаются в соответствии с разработанными и утвержденными проектами согласно СанПиН 2.1.4.1110-02
8	Строительство водозаборных сооружений	0,83 тыс. куб. м/сут	п. Чунояр	Расчетный срок	Границы поясов зон санитарной охраны устанавливаются в соответствии с разработанными и утвержденными проектами согласно СанПиН 2.1.4.1110-02
9	Строительство водозаборных сооружений	0,28 тыс. куб. м/сут	п. Шиверский	Расчетный срок	Границы поясов зон санитарной охраны устанавливаются в

ООО «Градостроительная мастерская «Линия»

17-36-СТП-УЧ

№ п/п	Наименование	Характеристика объекта	Местоположение	Сроки реализации	Зоны с особыми условиями использования территории
1	2	3	4	5	6
					соответствии с разработанными и утвержденными проектами согласно СанПиН 2.1.4.1110-02
10	Реконструкция речных водозаборов	-	п. Новохайский п. Осиновый Мыс п. Нижнетерянский п. Пинчуга с. Богучаны п. Манзя	Расчетный срок	Границы поясов зон санитарной охраны устанавливаются в соответствии с разработанными и утвержденными проектами согласно СанПиН 2.1.4.1110-02
11	Строительство береговых водозаборов	-	с. Богучаны Красногорьевский сельсовет п. Ангарский п. Артюгино п. Такучет п. Чунояр	Расчетный срок	Границы поясов зон санитарной охраны устанавливаются в соответствии с разработанными и утвержденными проектами согласно СанПиН 2.1.4.1110-02
12	Строительство береговых водозаборов	-	п. Пинчуга п. Нижнетерянский п. Хребтовый	Расчетный срок	Границы поясов зон санитарной охраны устанавливаются в соответствии с

17-36-СТП-УЧ

№ п/п	Наименование	Характеристика объекта	Местоположение	Сроки реализации	Зоны с особыми условиями использования территории
1	2	3	4	5	6
			п. Говорково п. Шиверский п. Манзя п. Невонка п. Осиновый Мыс		разработанными и утвержденными проектами согласно СанПиН 2.1.4.1110-02
13	Организация зон санитарной охраны для существующих артезианских скважин	-	п. Осиновый Мыс п. Шиверский п. Чунояр п. Пинчуга п. Манзя	1 очередь	Границы поясов зон санитарной охраны устанавливаются в соответствии с разработанными и утвержденными проектами согласно СанПиН 2.1.4.1110-02
14	Организация зон санитарной охраны для существующих артезианских скважин	-	п. Хребтовый п. Невонка п. Говорково п. Нижнетерянк п. Такучет п. Беляки	Расчетный срок	Границы поясов зон санитарной охраны устанавливаются в соответствии с разработанными и утвержденными проектами согласно СанПиН 2.1.4.1110-02
	Объекты водоотведения				
1	Строительство канализационных очистных сооружений	1.71 тыс. куб. м/сут	п. Октябрьский	Расчетный срок	Ориентировочная санитарно-защитная зона 200 м.

17-36-СТП-УЧ

№ п/п	Наименование	Характеристика объекта	Местоположение	Сроки реализации	Зоны с особыми условиями использования территории
1	2	3	4	5	6
2	Строительство канализационных очистных сооружений	0.40 тыс. куб. м/сут	п. Пинчуга	Расчетный срок	Ориентировочная санитарно-защитная зона 200 м
3	Строительство канализационных очистных сооружений	0.53 тыс. куб. м/сут	п. Ангарский	Расчетный срок	Ориентировочная санитарно-защитная зона 200 м
4	Строительство канализационных очистных сооружений	3.54 тыс. куб. м/сут	с. Богучаны	1 очередь	Ориентировочная санитарно-защитная зона 200 м
5	Строительство канализационных очистных сооружений	0.31 тыс. куб. м/сут	п. Новохайский	Расчетный срок	Ориентировочная санитарно-защитная зона 200 м
6	Строительство канализационных очистных сооружений	0.57 тыс. куб. м/сут	п. Чунояр	Расчетный срок	Ориентировочная санитарно-защитная зона 200 м
7	Строительство канализационных очистных сооружений	2.18 тыс. куб. м/сут	п. Таежный	1 очередь	Ориентировочная санитарно-защитная зона 200 м
8	Строительство канализационных очистных сооружений	0.27 тыс. куб. м/сут	п. Осиновый Мыс	Расчетный срок	Ориентировочная санитарно-защитная зона 200 м
9	Строительство канализационных очистных сооружений	0.57 тыс. куб. м/сут	Красногорьевский сельсовет	Расчетный срок	Ориентировочная санитарно-защитная зона 200 м
10	Строительство канализационных очистных сооружений	0.31 тыс. куб. м/сут	п. Манзя	Расчетный срок	Ориентировочная санитарно-защитная зона 200 м

17-36-СТП-УЧ

№ п/п	Наименование	Характеристика объекта	Местоположение	Сроки реализации	Зоны с особыми условиями использования территории
1	2	3	4	5	6
11	Строительство канализационных очистных сооружений	0,28 тыс. куб. м/сут	п. Невонка	Расчетный срок	Ориентировочная санитарно-защитная зона 200 м
12	Строительство канализационных очистных сооружений	0,25 тыс. куб. м/сут	п. Хребтовый	Расчетный срок	Ориентировочная санитарно-защитная зона 200 м
13	Строительство канализационных очистных сооружений	0,11 тыс. куб. м/сут	п. Артюгино	Расчетный срок	Ориентировочная санитарно-защитная зона 150 м
14	Строительство канализационных очистных сооружений	0,18 тыс. куб. м/сут	п. Шиверский	Расчетный срок	Ориентировочная санитарно-защитная зона 150 м
Объекты теплоснабжения					
1	Строительство котельной	15 Гкал/час	п. Ангарский	Расчетный срок	Размер санитарной охраны уточнить на дальнейших стадиях проектирования
2	Ликвидация котельной №9		с. Богучаны	1 очередь	
3	Реконструкция тепловых сетей	L=5640 м	п. Ангарский	Расчетный срок	Охранная зона 3 м
4	Реконструкция тепловых сетей	L=2474 м	п. Беяки	Расчетный срок	Охранная зона 3 м
5	Реконструкция котельной №6		с. Богучаны	Расчетный срок	Размер санитарной охраны уточнить на дальнейших стадиях проектирования

17-36-СТП-УЧ

№ п/п	Наименование	Характеристика объекта	Местоположение	Сроки реализации	Зоны с особыми условиями использования территории
1	2	3	4	5	6
6	Реконструкция тепловых сетей	L=588 м	с. Богучаны	Расчетный срок	Охранная зона 3 м
7	Реконструкция котельной №7		с. Богучаны	Расчетный срок	Размер санитарной охраны уточнить на дальнейших стадиях проектирования
8	Реконструкция тепловых сетей, котельной №8	L=1029 м	с. Богучаны	Расчетный срок	Охранная зона 3 м
9	Реконструкция котельных №10,11,13		с. Богучаны	Расчетный срок	Размер санитарной охраны уточнить на дальнейших стадиях проектирования
10	Реконструкция котельной №12		с. Богучаны	1 очередь	Размер санитарной охраны уточнить на дальнейших стадиях проектирования
11	Реконструкция тепловых сетей	L=706 м	с. Богучаны	1 очередь	Охранная зона 3 м
12	Реконструкция котельных №18,19		с. Богучаны	Расчетный срок	Размер санитарной охраны уточнить на дальнейших стадиях проектирования
13	Реконструкция котельной №20		п. Пинчуга	1 очередь	Размер санитарной охраны уточнить на дальнейших стадиях проектирования
14	Реконструкция тепловых	L=794 м	п. Пинчуга	1 очередь	Охранная зона 3 м

ООО «Градостроительная мастерская «Линия»

17-36-СТП-УЧ

№ п/п	Наименование	Характеристика объекта	Местоположение	Сроки реализации	Зоны с особыми условиями использования территории
1	2	3	4	5	6
	сетей				
15	Реконструкция котельной №21		п. Гремучий	1 очередь	Размер санитарной охраны уточнить на дальнейших стадиях проектирования
16	Реконструкция тепловых сетей	L=794 м	п. Гремучий	1 очередь	Охранная зона 3 м
17	Реконструкция котельной №22		п. Красногорьевский	1 очередь	Размер санитарной охраны уточнить на дальнейших стадиях проектирования
18	Реконструкция тепловых сетей	L=794 м	п. Красногорьевский	1 очередь	Охранная зона 3 м
19	Ликвидация котельной №23		п. Красногорьевский	1 очередь	
20	Реконструкция котельной №24		п. Шиверский	Расчетный срок	Размер санитарной охраны уточнить на дальнейших стадиях проектирования
21	Реконструкция тепловых сетей	L=10894 м	п. Шиверский	Расчетный срок	Охранная зона 3 м
22	Ликвидация котельной №32		п. Манзя	1 очередь	Размер санитарной охраны уточнить на дальнейших стадиях проектирования

ООО «Градостроительная мастерская «Линия»

17-36-СТП-УЧ

№ п/п	Наименование	Характеристика объекта	Местоположение	Сроки реализации	Зоны с особыми условиями использования территории
1	2	3	4	5	6
23	Реконструкция котельной №31		п. Невонка	Расчетный срок	Размер санитарной охраны уточнить на дальнейших стадиях проектирования
24	Реконструкция тепловых сетей	L=5690 м	п. Невонка	Расчетный срок	Охранная зона 3 м
25	Реконструкция котельной №33		п. Невонка	Расчетный срок	Размер санитарной охраны уточнить на дальнейших стадиях проектирования
26	Реконструкция ПНС №35 переоборудование в ЦТП		п. Говорково	1 очередь	Размер санитарной охраны уточнить на дальнейших стадиях проектирования
27	Реконструкция котельной №34		п. Таежный	1 очередь	Размер санитарной охраны уточнить на дальнейших стадиях проектирования
28	Реконструкция котельной №38		п. Таежный	Расчетный срок	Размер санитарной охраны уточнить на дальнейших стадиях проектирования
29	Реконструкция котельной №39		п. Кежек	Расчетный срок	Размер санитарной охраны уточнить на дальнейших стадиях проектирования
30	Реконструкция тепловых	L=2021 м	п. Кежек	Расчетный срок	Охранная зона 3 м

ООО «Градостроительная мастерская «Линия»

17-36-СТП-УЧ

№ п/п	Наименование	Характеристика объекта	Местоположение	Сроки реализации	Зоны с особыми условиями использования территории
1	2	3	4	5	6
	сетей				
31	Реконструкция котельной №40		п. Новохайский	Расчетный срок	Размер санитарной охраны уточнить на дальнейших стадиях проектирования
32	Реконструкция тепловых сетей	L=706 м	п. Новохайский	Расчетный срок	Охранная зона 3 м
33	Реконструкция котельной №44		п. Чунояр	1 очередь	Размер санитарной охраны уточнить на дальнейших стадиях проектирования
34	Реконструкция тепловых сетей	L=265 м	п. Чунояр	1 очередь	Охранная зона 3 м
35	Ликвидация котельной №45		п. Чунояр	1 очередь	
36	Реконструкция котельной №47		п. Осиновый Мыс	Расчетный срок	Размер санитарной охраны уточнить на дальнейших стадиях проектирования
37	Реконструкция котельных №48,49		п. Осиновый Мыс	Расчетный срок	Размер санитарной охраны уточнить на дальнейших стадиях проектирования
38	Реконструкция тепловых сетей	L=496 м	п. Осиновый Мыс	Расчетный срок	Охранная зона 3 м
39	Реконструкция котельной №50		п. Такучет	Расчетный срок	Размер санитарной охраны уточнить на

17-36-СТП-УЧ

№ п/п	Наименование	Характеристика объекта	Местоположение	Сроки реализации	Зоны с особыми условиями использования территории
1	2	3	4	5	6
					дальнейших стадиях проектирования
40	Реконструкция тепловых сетей	L=2233 м	п. Такучет	Расчетный срок	Охранная зона 3 м
6	Планируемые мероприятия в области обращения с отходами производства и потребления				
6.1	Полигон для захоронения необезвреженных ТКО	19 т/год	Богучанский район, д. Прилуки	Расчетный срок	Санитарно-защитная зона 500 м (СанПиН 2.2.1/2.1.1.1200-03. Санитарно-защитные зоны и санитарная классификация предприятий, сооружений и иных объектов)
6.2	Полигон ТКО	5000 т/год	Богучанский район, с. Богучаны	Расчетный срок	Санитарно-защитная зона 500 м (СанПиН 2.2.1/2.1.1.1200. Санитарно-защитные зоны и санитарная классификация предприятий, сооружений и иных объектов)
6.3	Предприятие по	19000 т/год	Богучанский район,	Расчетный срок	Санитарно-защитная зона 500 м (СанПиН

17-36-СТП-УЧ

№ п/п	Наименование	Характеристика объекта	Местоположение	Сроки реализации	Зоны с особыми условиями использования территории
1	2	3	4	5	6
	обезвреживанию отходов		с. Богучаны		2.2.1/2.1.1.1200. Санитарно-защитные зоны и санитарная классификация предприятий, сооружений и иных объектов)
6.4	Мусороперегрузочная станция	4500 т/год	Богучанский район, п. Октябрьский	Расчетный срок	Санитарно-защитная зона 500 м (СанПиН 2.2.1/2.1.1.1200. Санитарно-защитные зоны и санитарная классификация предприятий, сооружений и иных объектов)

17-36-СТП-ОМ

2. Параметры функциональных зон, установленных на межселенных территориях, а также сведения о планируемых для размещения в указанных зонах объектах федерального значения, объектах регионального значения, объектах местного значения.

Согласно Градостроительному кодексу РФ, обязательным положением территориального планирования является зонирование территории с установлением зон различного функционального назначения и установление ограничений на использование территорий указанных зон при осуществлении градостроительной деятельности на межселенной территории.

Зонирование территории проведено с учетом данных о категориях земель, данных по формам собственности.

Названные позиции позволили провести функциональное зонирование территории и выделить следующие функциональные зоны:

Таблица 2.1 Функциональные зоны установленные на межселенной территории

Функциональная зона	Площадь, га
Жилые зоны (населенных пунктов, расположенных на межселенной территории)	112,94
Зона сельскохозяйственных угодий	16 735,93
Зона садоводческих, огороднических или дачных некоммерческих объединений граждан	129,79
Зона лесов	5 323 828,63
Зоны особо охраняемых природных территорий	201166
Зона акваторий	40588,23
Производственные зоны, зоны инженерной и транспортной инфраструктур	769,47
Зона транспортной инфраструктуры	712,65
Зона инженерной инфраструктуры	44,27

Общая площадь района составляет 5 398 506 Га.

Площадь территории в границах муниципальных образований составляет 263154,67 Га.

Проведенное функциональное зонирование четко устанавливает лесодобывающую и лесоперерабатывающую направленность Богучанского района. Функциональное зонирование позволяет более рационально использовать природно-ресурсный потенциал территории.

Таблица 2.2 Планируемые для размещения объекты федерального значения, объекты регионального значения, объекты местного значения

Наименование функциональной зоны	Планируемый для размещения в указанной зоне объект	Мероприятие (строительство /реконструкция)	Значение (федерального значения, регионального значения, местного)

17-36-СТП-ОМ

			значения)
Зоны промышленных объектов	ЗАО "Богучанский алюминиевый завод" (БоАЗ)	Реконструкция	Регионального значения
Зоны промышленных объектов	Богучанский газоперерабатывающий комплекс	Строительство	Регионального значения
Зоны промышленных объектов	Коксохимическое производство на основе ресурсной базы коксующихся углей Карабульского месторождения	Строительство	Регионального значения
Зоны инженерной инфраструктуры	ГРС «Богучанская»	Строительство	Регионального значения
Зоны инженерной инфраструктуры	ГРС «Октябрьская»	Строительство	Регионального значения
Зоны инженерной инфраструктуры	ГРС «Карабула»	Строительство	Регионального значения
Зоны транспортной инфраструктуры	Аэропорт «Богучаны» (Строительство за границей населенного пункта)	Строительство	Регионального значения
Зоны транспортной инфраструктуры	Строительство участка Северо-Сибирской железнодорожной магистрали Нижневартовск - Белый Яр - Усть-Илимск в целях развития и обслуживания промышленной зоны в Нижнем Приангарье	Строительство	Федерального значения
Зоны транспортной инфраструктуры	строительство участка Северо-Сибирской железнодорожной магистрали Ельчимо -	Строительство	Федерального значения

17-36-СТП-ОМ

	Чадобец		
Зоны транспортной инфраструктуры	строительство участка железнодорожной линии Ярки - Ельчимо	Строительство	Федерального значения
Зоны транспортной инфраструктуры	строительство участка железнодорожной линии Чадобец - Чадобецкий горно-обогатительный комбинат	Строительство	Федерального значения
Зоны транспортной инфраструктуры	строительство участка железнодорожной линии Карабула - Ельчимо	Строительство	Федерального значения
Зоны транспортной инфраструктуры	Расширение пропускной способности магистрального нефтепровода «Куюмба - Тайшет» до 15 млн. тонн в год. Строительство нефтеперекачивающей станции НПС № 3»	Строительство	Федерального значения
Зоны транспортной инфраструктуры	Расширение пропускной способности магистрального нефтепровода «Куюмба - Тайшет» до 15 млн. тонн в год.	Строительство	Федерального значения
Зоны транспортной инфраструктуры	«Магистральный нефтепровод «Куюмба - Тайшет». Сети связи. 3 этап»	Строительство	Федерального значения
Зоны транспортной инфраструктуры	«Магистральный нефтепровод «Куюмба - Тайшет». Строительство вдольтрассового проезда на участке 333,64-352,36 км»	Строительство	Федерального значения
Зоны транспортной инфраструктуры	«Магистральный нефтепровод «Куюмба - Тайшет». Строительство вдольтрассового проезда на участке 356-357,28 км».	Строительство	Федерального значения

17-36-СТП-ОМ

Зоны транспортной инфраструктуры	«Строительство магистрального газопровода «Оморинское - Юрубчен - Терско - Камовское - Богучаны», протяженностью 360 км»;	Строительство	Регионального значения
Зоны транспортной инфраструктуры	«Строительство магистрального газопровода «Собинское - Пайгинское - Агалевское - Богучаны», протяженностью 450 км»;	Строительство	Регионального значения
Зоны транспортной инфраструктуры	«Строительство магистрального газопровода «Просоково - Красноярск - Нижняя Пойма - Тайшет», протяженностью 610 км»;	Строительство	Регионального значения

17-36-СТП-ОМ

3. Основные технико-экономические показатели Схемы территориального планирования Богучанского района

Таблица 3.1 Основные технико-экономические показатели*

№ п/п	Показатели	Единица измерения	Современное состояние	Первая очередь	Расчетный срок
1	2	3	4		5
1	ТЕРРИТОРИЯ	тыс. га	5 398 506	-	5 398 506
1.1	земли населенных пунктов	тыс. га	15 001,94	-	15 574,94
1.2	земли сельскохозяйственного назначения	тыс. га	16 875,12	-	16 865,72
1.3	земли промышленности, энергетики, транспорта, связи, радиовещания, телевидения, информатики, земли для обеспечения космической деятельности, земли обороны, безопасности и земли иного специального назначения	тыс. га	1 219,16	-	1 401,97
1.4	земли лесного фонда	тыс. га	5 324 574,67	-	5 323 828,63
1.5	земли водного фонда	тыс. га	40 588,23	-	40 588,23
1.6	земли запаса	тыс. га	246,87	-	246,87
2	НАСЕЛЕНИЕ				
2.1	Всего	тыс. чел.	45 544	46 493	48 800
	в том числе				
	- численность сельского населения	тыс. чел.	45 544	46 493	48 800
		% от общей численности населения	100	100	100
2.2	Возрастная структура населения:				
	- младше трудоспособного возраста	тыс. чел.	8,2	10,0	10,7

17-36-СТП-ОМ

№ п/п	Показатели	Единица измерения	Современное состояние	Первая очередь	Расчетный срок
		% от общей численности и населения	18,1	19,2	21,7
	- трудоспособного возраста	тыс. чел.	25,3	25,0	24,3
		% от общей численности и населения	55,5	53,6	49,3
	- старше трудоспособного возраста	тыс. чел.	12,0	12,7	14,3
		% от общей численности и населения	26,4	27,2	29,0
2.3	Численность занятого населения	тыс. чел.	19,6	19,2	18,4
		% от общей численности и населения в трудоспособном возрасте	43,0	41,4	37,7
2.4	Численность безработных, зарегистрированных в службах занятости	тыс. чел.	5,7	5,8	5,9
		% от общей численности и населения в трудоспособном возрасте	22,5	23,0	24,3
2.5	Число поселений		29	29	29
	Всего	единиц			
	- городских поселений	единиц	-	-	-
	- сельских поселений	единиц	29	29	29
3	ЖИЛИЩНЫЙ ФОНД				
3.1	всего	тыс. кв.м. общей площади домов	1073,6	1157,7	1354,1
3.2	Обеспеченность населения общей	кв.м./чел	23,6	24,9	27,8

17-36-СТП-ОМ

№ п/п	Показатели	Единица измерения	Современное состояние	Первая очередь	Расчетный срок
	площадью				
3.3	Обеспеченность жилищного фонда				
	водопроводом	%	51	54	61
	канализацией	%	31	35	45
	газом	%	0	6	21
	теплом	%	33	37	47
4	ОБЪЕКТЫ СОЦИАЛЬНОГО И КУЛЬТУРНО-БЫТОВОГО ОБСЛУЖИВАНИЯ				
4.1	Объекты учебно-образовательного обозначения	мест	12380	13264	14474
4.2	Объекты здравоохранения	коек	511	511	836
		посещений в смену	1540	1640	1740
4.3	Объекты культурно-досугового назначения	ед.	28	28	36
4.4	Спортивные и физкультурно-оздоровительные объекты	на 10000 чел. м2	0,65	0,65	0,96
5	ТРАНСПОРТНАЯ ИНФРАСТРУКТУРА				
5.1	Плотность транспортной сети				
	- железнодорожной	км/100 км ²	1,83	1,83	12,33
	- автомобильной	км/100 км ²	18,39	18,39	20,56
5.2	Авиатранспорт				
	количество аэропортов	Ед.	1	1	2
	количество вертодромов	-	-	-	-
	количество вертолетных площадок	-	-	-	-
5.3	Протяженность автомобильных дорог общего пользования всего	км	989,4	989,4	1106,5
	в том числе:				
	- федерального значения	-	-	-	-

17-36-СТП-ОМ

№ п/п	Показатели	Единица измерения	Современное состояние	Первая очередь	Расчетный срок
	- регионального значения	-	229,1	229,1	296,4
	- муниципального значения	-	760,3	760,3	810,1
5.4	Из общего количества автомобильных дорог с твердым покрытием	км	251	251	1106,5
		%	25,3	25,3	100,0
5.5	Обеспеченность населения индивидуальными легковыми автомобилями (на 1000 жителей)	автомобилей	150	150	180
5.6	Общая протяженность железных дорог	км	98,3	98,3	663,3
5.7	Водный транспорт				
5.8	Протяженность внутренних водных путей с гарантированными глубинами	км	200	200	265
	Трубопроводный транспорт	км			
5.9	протяженность газового трубопровода		-	-	506,3
5.10	протяженность нефтепродуктопроводов		-	-	316,4
6	ИНЖЕНЕРНАЯ ИНФРАСТРУКТУРА				
	Электроснабжение				
6.1	Потребность в электроэнергии	млн. кВт. ч. / год		78,25	80,34
6.3	Протяженность сетей всего	км	1014,8	1014,8	1163,17
	в том числе				
6.4	- линий электропередач среднего напряжения (6-35 кВ):				
6.5	ВЛ-35 кВ	км	163,4	163,4	163,4
	- линий электропередач				

17-36-СТП-ОМ

№ п/п	Показатели	Единица измерения	Современное состояние	Первая очередь	Расчетный срок
	высокого напряжения (110-1000 кВ):				
6.6	ВЛ-110 кВ	км	170,0	170,0	170,0
6.7	ВЛ-220 кВ	км	244	244	244
6.8	ВЛ-500 кВ	км	447,3	447,3	447,3
	Теплоснабжение				
6.9	Производительность централизованных источников теплоснабжения	Гкал/час	198,47	198,47	213,1
6.10	Потребность в тепле - всего	Млн. Гкал/год	0,148	0,050	0,261
6.11	Из них на коммунально-бытовые нужды	«	0,148	0,050	0,261
6.12	В том числе в городских поселениях	«	-	-	-
	Газоснабжение				
6.13	- газопровод высокого давления	км	-	-	122,2
	Водоснабжение	единиц			
6.14	Водопотребление - всего	тыс.куб.м/сут	2,99	-	-
6.15	В том числе на хозяйственно-питьевые нужды		1,63	11,84	12,13
6.16	из них в городских поселениях		-	-	-
6.17	Производительность водозаборных сооружений				
6.18	в том числе водозаборов подземных вод		3,72	15,46	15,84
6.19	Среднесуточное водопотребление на 1 чел.	л/сут. на чел.	66,0	-	-
6.20	в том числе на хозяйственно-питьевые нужды		66,0	242	248
	из них:				
6.21	в городских поселениях		-	-	-
6.22	в сельских поселениях		66,0	242	248
	Канализация				

17-36-СТП-ОМ

№ п/п	Показатели	Единица измерения	Современное состояние	Первая очередь	Расчетный срок
6.23	Объемы сброса сточных вод в поверхностные водоемы	тыс.куб.м/сут.	0,50	-	-
6.24	в том числе хозяйственно-бытовых сточных вод		0,27	11,35	11,63
6.25	из них городских поселений		-	-	-
6.26	Из общего количества - сброс сточных вод после биологической очистки		0,5	11,35	11,63
6.27	В том числе городских поселений		-	-	-
6.28	Производительность очистных сооружений канализации		0,5	11,35	11,63

*Основные технико-экономические показатели приведены в информационных целях и не являются утверждаемой частью схемы территориального планирования муниципального района.

17-36-СТП-ОМ

Приложение 1. Координаты поворотных точек границ населенных пунктов расположенных на межселенной территории

Система координат ведения единого государственного кадастра недвижимости.

Д. Прилуки					
№ точки	X	Y	№ точки	X	Y
1	899821,64050	92495,40030	121	899781,22030	92090,79010
2	899821,63050	92495,40350	122	899779,24030	92074,75010
3	899797,63330	92497,49390	123	899767,82030	92051,82050
4	899759,12390	92491,14290	124	899754,51010	92023,51010
5	899728,89330	92481,15450	125	899742,15030	91988,31010
6	899711,50990	92476,03830	126	899736,78030	91964,34030
7	899688,75590	92474,75230	127	899727,34990	91941,32010
8	899722,18270	92532,79970	128	899719,79010	91915,28030
9	899713,94030	92549,76010	129	899712,43030	91893,76010
10	899683,38030	92592,04010	130	899701,96010	91874,93990
11	899666,48010	92596,00010	131	899688,09010	91848,84990
12	899655,53010	92587,69030	132	899680,82010	91833,37990
13	899634,22030	92600,54030	133	899662,14050	91810,16010
14	899609,66990	92621,66030	134	899652,89010	91791,86030
15	899589,48010	92640,72030	135	899647,42030	91778,28010
16	899590,99030	92656,39010	136	899644,02010	91765,25010
17	899587,97030	92669,22030	137	899625,61990	91729,20010
18	899562,68050	92695,45030	138	899614,29030	91700,89010
19	899551,55010	92708,49030	139	899597,87030	91677,30010
20	899540,75150	92720,16950	140	899582,40010	91657,30010
21	899529,42010	92717,15010	141	899576,17010	91648,90010
22	899516,59010	92714,88010	142	899587,68990	91642,49050
23	899512,44030	92719,04010	143	899596,56010	91639,84030
24	899517,72010	92731,12010	144	899600,48010	91636,45010
25	899511,30030	92742,82010	145	899600,47030	91631,54010
26	899507,53010	92757,16030	146	899602,16990	91625,31010
27	899497,35010	92766,59010	147	899604,15010	91622,29030
28	899490,97010	92774,15010	148	899601,81030	91617,00990
29	899480,02030	92767,34990	149	899602,93030	91609,64030
30	899472,85030	92759,43050	150	899609,63010	91599,65030
31	899462,66030	92758,85030	151	899630,30030	91591,15010
32	899443,21990	92760,76010	152	899641,52030	91588,89030
33	899433,41030	92762,25010	153	899647,37030	91582,66010
34	899432,47010	92769,25010	154	899656,43010	91579,55010
35	899440,78030	92776,43030	155	899672,47010	91579,91990
36	899446,24010	92785,29010	156	899681,47990	91582,76010

17-36-СТП-ОМ

37	899442,04010	92797,27010	157	899688,13010	91586,06010
38	899432,13050	92806,41010	158	899697,52010	91583,04030
39	899426,75010	92804,43030	159	899702,80010	91595,40030
40	899417,32030	92803,30010	160	899706,39010	91601,82030
41	899402,97990	92809,53010	161	899710,74050	91608,51010
42	899386,75010	92821,61010	162	899708,09030	91611,54010
43	899372,03030	92835,76010	163	899709,98010	91617,47030
44	899360,33010	92843,69010	164	899712,81010	91621,45030
45	899358,99990	92852,94030	165	899716,86010	91637,87050
46	899360,89030	92866,14010	166	899723,66010	91649,27010
47	899365,61010	92871,99990	167	899734,13010	91661,54030
48	899366,00010	92877,09010	168	899747,25030	91677,29030
49	899358,63010	92879,92030	169	899757,06030	91684,66030
50	899351,83010	92880,31030	170	899765,55010	91694,94010
51	899345,22990	92876,72010	171	899770,18030	91719,76010
52	899330,89010	92871,42990	172	899766,61030	91742,41030
53	899323,34010	92867,47030	173	899756,78030	91758,64010
54	899318,82030	92868,41030	174	899760,56030	91784,12030
55	899314,09010	92873,13010	175	899783,97030	91814,70030
56	899307,51010	92879,36010	176	899800,75990	91848,28030
57	899294,80030	92891,35010	177	899805,56010	91854,14010
58	899287,44010	92881,34010	178	899821,23010	91862,06030
59	899281,59010	92877,75010	179	899825,19010	91903,58030
60	899269,12990	92870,59030	180	899831,62030	91922,25990
61	899263,66010	92875,12030	181	899855,57010	91950,76010
62	899253,66030	92884,73990	182	899910,77010	92010,39030
63	899242,61010	92887,57030	183	899925,40010	92028,70010
64	899231,10010	92879,27010	184	899943,15010	92035,86990
65	899229,30010	92872,47010	185	899944,65010	92044,36030
66	899224,40030	92871,33010	186	899935,03050	92054,17030
67	899216,47010	92876,25010	187	899938,99050	92066,82030
68	899207,04030	92886,07030	188	899945,03030	92075,68030
69	899211,75030	92894,36010	189	899955,51050	92063,97010
70	899219,11010	92903,61030	190	899970,60030	92054,35030
71	899223,27010	92912,86010	191	899983,62030	92051,16030
72	899217,59250	92919,82730	192	899993,63030	92051,34010
73	899204,58030	92914,56010	193	899995,70030	92054,17030
74	899190,90010	92904,55010	194	899993,06030	92062,86030
75	899171,28030	92882,28030	195	899979,46990	92080,97030
76	899212,79030	92842,85030	196	899954,84010	92101,92010
77	899224,21010	92836,43050	197	899962,76010	92124,74990
78	899238,65010	92823,59010	198	899969,28050	92128,52010
79	899247,33010	92813,40010	199	899981,92010	92133,82010
80	899258,09010	92806,41990	200	900002,87030	92134,76050
81	899279,22990	92787,36030	201	900006,46030	92134,76050
82	899303,18030	92766,41010	202	900001,36050	92145,70010
83	899313,56990	92754,52030	203	899990,23010	92155,71010
84	899320,93010	92749,80010	204	899981,74010	92163,63010

17-36-СТП-ОМ

85	899342,07010	92732,44010	205	899977,40010	92177,60010
86	899362,82030	92717,91030	206	899981,92010	92183,83010
87	899384,10030	92699,32030	207	899966,64030	92192,89010
88	899398,31030	92689,03050	208	899946,63010	92201,01010
89	899417,16990	92674,12010	209	899930,59010	92206,10030
90	899435,77010	92656,95030	210	899906,07030	92209,68990
91	899443,60010	92648,74030	211	899892,66030	92214,77030
92	899464,35010	92629,59010	212	899879,91990	92227,99030
93	899477,85030	92617,12990	213	899868,03030	92262,24990
94	899492,66010	92605,43050	214	899872,38010	92290,00010
95	899504,74990	92589,47030	215	899887,66030	92322,64050
96	899536,08010	92556,28050	216	899900,49050	92343,78050
97	899545,89030	92543,43030	217	899907,19030	92346,41010
98	899557,26030	92527,10030	218	899907,38010	92353,58010
99	899567,54030	92512,49990	219	899911,20030	92360,36990
100	899581,59990	92497,39010	220	899917,81010	92371,89010
101	899599,72030	92476,35030	221	899917,61010	92389,24010
102	899614,91030	92457,37050	222	899910,83010	92404,25030
103	899642,38030	92427,28010	223	899900,15990	92409,35010
104	899667,58010	92400,11010	224	899883,17030	92404,43030
105	899680,78010	92382,07010	225	899871,85010	92410,85990
106	899689,83010	92369,15010	226	899867,69010	92425,39010
107	899698,14010	92346,88030	227	899863,17030	92439,92030
108	899706,64030	92326,50010	228	899849,78050	92463,89010
109	899715,69010	92308,57030	229	899838,26010	92478,80010
110	899730,60030	92284,60030	230	899824,29010	92485,96990
111	899741,55030	92264,22010			
112	899750,55030	92241,01010			
113	899763,77010	92216,39010			
114	899769,05030	92198,18030			
115	899773,30030	92185,15010			
116	899776,50010	92175,34010			
117	899780,37050	92159,66030			
118	899783,39010	92141,55030			
119	899782,46010	92132,11990			
120	899782,45010	92114,09010			
Д. Каменка					
№ точки	X	Y	№ точки	X	Y
1	988423,25010	99665,75010	60	988781,03010	100175,92010
2	988433,97010	99668,49010	61	988785,93010	100176,24010
3	988451,05010	99685,22010	62	988790,01010	100177,71010
4	988454,58010	99689,75010	63	988793,59010	100179,33010
5	988455,24010	99693,33010	64	988800,13010	100179,72010
6	988460,61010	99698,88010	65	988816,30010	100168,57010
7	988464,86010	99707,20010	66	988817,80010	100159,36010
8	988467,63010	99710,95010	67	988829,77010	100156,23010

17-36-СТП-ОМ

9	988473,83010	99716,34010	68	988834,25010	100139,04010
10	988480,03010	99724,66010	69	988849,76010	100112,51010
11	988489,66010	99733,47010	70	988858,73010	100090,19010
12	988511,15010	99759,53010	71	988873,93010	100076,25010
13	988522,19010	99768,43010	72	988874,56010	100063,78010
14	988528,42010	99784,00010	73	988890,75010	100054,56010
15	988546,00010	99801,72010	74	988899,10010	100039,49010
16	988588,47010	99855,08010	75	988925,82010	100019,16010
17	988597,01010	99856,39010	76	988966,20010	99989,81010
18	988617,88010	99872,65010	77	989006,84010	99978,80010
19	988645,98010	99898,38010	78	989048,12010	99968,70010
20	988647,25010	99901,50010	79	989070,60010	99967,56010
21	988651,65010	99909,98010	80	989115,79010	99970,30010
22	988657,69010	99916,68010	81	989169,00010	99975,13010
23	988662,26010	99921,25010	82	989253,75010	99836,82010
24	988674,17010	99933,81010	83	989212,92010	99785,45010
25	988686,37010	99944,85010	84	989187,23010	99777,19010
26	988701,58010	99968,47010	85	989171,63010	99766,18010
27	988703,08010	99976,94010	86	989175,30010	99741,41010
28	988707,06010	99984,04010	87	989178,97010	99718,48010
29	988709,30010	99995,38010	88	989176,22010	99681,78010
30	988713,91010	100004,35010	89	989084,48010	99531,32010
31	988714,30010	100011,63010	90	989033,84010	99493,70010
32	988714,47010	100014,57010	91	989025,59010	99452,42010
33	988713,82010	100019,46010	92	988946,69010	99425,35010
34	988715,13010	100023,21010	93	988929,72010	99426,27010
35	988715,61010	100027,30010	94	988896,69010	99405,63010
36	988719,21010	100030,56010	95	988868,25010	99383,15010
37	988723,11010	100033,49010	96	988845,31010	99362,05010
38	988728,55010	100037,93010	97	988815,50010	99320,77010
39	988729,40010	100047,02010	98	988801,28010	99296,00010
40	988728,74010	100050,95010	99	988785,68010	99282,23010
41	988724,83010	100056,17010	100	988739,82010	99261,82010
42	988720,26010	100061,39010	101	988711,14010	99255,86010
43	988718,30010	100068,57010	102	988688,43010	99236,36010
44	988725,48010	100067,59010	103	988653,80010	99217,10010
45	988732,66010	100063,36010	104	988626,28010	99200,81010
46	988742,12010	100064,65010	105	988598,07010	99188,67010
47	988754,26010	100078,80010	106	988573,76010	99185,68010
48	988767,10010	100110,91010	107	988532,01010	99183,84010
49	988762,76010	100147,85010	108	988499,22010	99182,46010
50	988761,46010	100149,98010	109	988415,27010	99242,56010
51	988760,96010	100153,40010	110	988356,21010	99167,78010
52	988759,99010	100154,71010	111	988158,39010	99414,12010
53	988759,99010	100157,32010	112	988184,53010	99448,98010
54	988759,99010	100161,72010	113	988235,91010	99496,68010
55	988760,31010	100163,35010	114	988290,50010	99551,72010
56	988764,07010	100166,29010	115	988342,33010	99596,22010

17-36-СТП-ОМ

57	988767,16010	100167,76010	116	988392,23010	99635,09010
58	988769,61010	100172,17010	117	988405,44010	99649,92010
59	988774,82010	100172,97010	118	988414,66010	99656,27010
Д. Заимка					
№ точки	X	Y			
1	972644.97590	62061.58430			
2	972609.81650	61700.20370			
3	972665.03130	61698.73830			
4	972544.64570	61053.48450			
5	972938.65010	61034.78010			
6	973018.04010	61850.78010			
7	973026.93590	62058.35310			

Приложение № 1
к муниципальному контракту от 27.11.2017
№ 0119300040017000135--01

ТЕХНИЧЕСКОЕ ЗАДАНИЕ
на выполнение работ по актуализации схемы территориального планирования Богучанского района
Красноярского края

№ п/п	Наименование разделов задания	Содержание разделов задания
1.	Вид документации	Схема территориального планирования
2.	Основание для разработки	<p>Постановление Правительства Красноярского края от 30.09.2013 № 514-п «Об утверждении государственной программы Красноярского края «Создание условий для обеспечения доступным и комфортным жильем граждан Красноярского края»</p> <p>Постановление Правительства Красноярского края от 04.10.2017 № 581-п «О внесении изменений в постановление Правительства Красноярского края от 09.07.2015 № 349-п «Об утверждении распределения субсидий бюджетам муниципальных образований на актуализацию документов территориального планирования и градостроительного зонирования муниципальных образований Красноярского края»</p> <p>Необходимость приведения Схемы территориального планирования Богучанского района в соответствие со Схемой территориального планирования Красноярского края.</p> <p>Приведение границ сельских муниципальных образований Богучанского муниципального района в соответствии с Законом Красноярского края от 25.02.2005 № 13-3104</p> <p>Актуализация сведений о реализованном и планируемом размещении объектов федерального, регионального и местного значения на территории Богучанского района.</p>
3.	Краткая характеристика объекта	Площадь территории – 5398506 га численность населения – 45 373 человек.
4.	Заказчик	Управление муниципальной собственностью Богучанского района
5.	Исходные данные	<ol style="list-style-type: none"> 1. Схема территориального планирования муниципального района, утвержденная Решением Богучанского районного Совета депутатов № 43-675 от 26.02.2010 (графические материалы в растровом формате). 2. Решение об утверждении схемы территориального планирования муниципального района. 3. Проект стратегии социально-экономического развития Богучанского муниципального района до 2030 года

		Сбор иных исходных данных, необходимых для выполнения работ, осуществляет Исполнитель.
6.	Задачи работы	<p>1. Приведение графических материалов схемы территориального планирования в соответствии с требованиями приказа Министерства экономического развития Российской Федерации от 7 декабря 2016г. № 793 «Об утверждении Требований к описанию и отображению в документах территориального планирования объектов федерального значения, объектов регионального значения, объектов местного значения».</p> <p>2. Систематизация и анализ исходных данных, проектных предложениях, в том числе содержащихся в документах территориального планирования Российской Федерации, СТП Красноярского края, СТП Богучанского района и их актуализация.</p> <p>3. Комплексная оценка территории (анализ состояния, использования и потенциала), определение направлений территориального развития Богучанского муниципального района Красноярского края с учетом экономических, социальных, экологических и природно-климатических факторов, стратегических приоритетов развития региона, приведение в соответствие со стратегиями социально-экономического развития Богучанского района и Красноярского края до 2030 года.</p> <p>4. Подготовка материалов по обоснованию актуализированной редакции СТП в соответствии с современными требованиями.</p> <p>5. Создание электронной (цифровой) версии картографических материалов СТП с учетом требований к формированию ресурсов информационных систем обеспечения градостроительной деятельности и обеспечения взаимодействия с федеральной государственной информационной системой территориального планирования.</p>
7	Нормативно-методическая и правовая база	<ol style="list-style-type: none"> 1. Градостроительный кодекс Российской Федерации (далее-РФ) от 29.12.2004 №190-ФЗ. 2. Земельный кодекс РФ от 25.10.2001 №136-ФЗ. 3. Водный кодекс РФ от 03.06.2006 №74-ФЗ. 4. Лесной кодекс РФ от 04.12.2006 №200-ФЗ. 5. Федеральный закон от 18.07.2001 г. № 78-ФЗ «О землеустройстве». 6. Федеральный закон от 24.07.2007 г. № 221-ФЗ «О государственном кадастре недвижимости». 7. Федеральный закон от 10.01.2002 г. № 7-ФЗ «Об охране окружающей среды». 8. Федеральный закон от 25.06.2002 г. № 73-ФЗ «Об объектах культурного наследия (памятниках истории и культуры) народов Российской Федерации». 9. Закон Красноярского края от 25.02.2005 № 13-3104 «Об установлении границ и наделении соответствующим статусом муниципального образования Богучанский район и находящихся в его границах иных муниципальных образований». 10. Приказ Министерства экономического развития Российской Федерации от 7 декабря 2016г. № 793 «Об утверждении требований к описанию и отображению в документах территориального планирования объектов федерального значения, объектов регионального значения, объектов местного значения».

		<p>11. СП 42.13330.2011 «Градостроительство. Планировка и застройка городских и сельских поселений. Актуализированная редакция СНиП 2.07.01-89*», утвержденный приказом Министерства регионального развития РФ от 28.12.2010 г. № 820.</p> <p>12. Региональные нормативы градостроительного проектирования Красноярского края, утвержденные Постановлением Правительства Красноярского края от 23.12.2014 г. №631-п.</p> <p>13. Местные нормативы градостроительного проектирования Богучанского муниципального района, утвержденные Решением Богучанского районного Совета депутатов от 19.11.2015 г. №3/1-18</p> <p>Иные нормативно-правовые документы, необходимые для подготовки документации по территориальному планированию.</p>
8.	Результаты работ	<p>Актуализированная редакция материалы схемы территориального планирования Богучанского района включает:</p> <p>1. Основная (утверждаемая) часть:</p> <ul style="list-style-type: none"> - Текстовые материалы - Положения о территориальном планировании. <ul style="list-style-type: none"> Сведения о планируемых для размещения объектов местного значения, объектах федерального значения, объектах регионального значения. • Основные графические материалы (карты) в векторном формате (набор геоинформационных слоев) в системе координат, используемой для ведения кадастра недвижимости и растровом формате, приведенные в соответствии требованиям приказа Министерства экономического развития Российской Федерации от 7 декабря 2016г. № 793 • Проектный план (Предложения по территориальному планированию. Карта планируемого размещения объектов капитального строительства местного значения); • Приоритеты функционального развития территории (Карта функциональных зон. Карта границ населенных пунктов); <p>2. Материалы по обоснованию проекта.</p> <p>Текстовые материалы:</p> <ul style="list-style-type: none"> • Том I. «Современное использование территории. Комплексная оценка территории»; • Том II. «Социально-экономическое развитие территории Проектная функциональная организация территории»; • Том III. «Транспортно-инженерная инфраструктура. Охрана окружающей среды. Перечень основных факторов риска возникновения ЧС природного и техногенного характера и мероприятия по предотвращению их воздействия и защите территории»; • Том IV. «Инженерно-технические мероприятия гражданской обороны. Мероприятия по предупреждению чрезвычайных ситуаций»; • Том VI. «Объекты культурного наследия Богучанского муниципального района»; <p>Графические материалы:</p> <ul style="list-style-type: none"> • Карта современного использования территории М 1:200000; • Карта (схема) комплексной оценки территории. (Анализ комплексного развития) М 1:500000; • Схема расселения (вариант I, основной) М 1:500000; • Схема расселения (вариант II, с учётом строительства Мотыгинской ГЭС) М 1:500000; • Проектный план. Карта (схема) планировочной организации территории М 1:200000;

		<ul style="list-style-type: none"> • Карта мероприятий охраны окружающей среды. • Схема транспортных коммуникаций М 1:500000; • Карта транспортной доступности; • Карта (схема) инженерной инфраструктуры; • Мероприятия по охране окружающей среды. Схема планируемого развития ООПТ; <p>Другие необходимые материалы.</p> <p>3. Электронную версию проекта выполнить с учетом требований к формированию ресурсов информационных систем обеспечения градостроительной деятельности и обеспечения взаимодействия с федеральной государственной информационной системой территориального планирования.</p>
9.	Гарантийные обязательства	<p>В объем гарантийных обязательств входят следующие работы:</p> <ol style="list-style-type: none"> 1. Исправление обнаруженных ошибок в текстовых и графических материалах. 2. Участие в совещаниях, семинарах, подготовка презентаций, предоставление устных и письменных консультаций, рекомендаций и разъяснений, а так же иной информации, касающейся результатов выполнения работ. <p>Гарантийные обязательства в части 1 (исправление обнаруженных ошибок в текстовых и графических материалах) не действуют при изменении нормативно-методической и правовой базы.</p> <p>Исполнитель в течение всего гарантийного срока (5 лет) обязан хранить на своих серверных ресурсах с обеспеченным для Заказчика доступом результаты работ, сданные Заказчику и другие необходимые данные, сформированные в ходе выполнения работ.</p>
10.	Требования к содержанию и форме предоставляемых результатов работ	<p>Схема территориального планирования Богучанского муниципального района.</p> <p>Результаты работы сдаются комплектом, состоящим из 2 (двух) экземпляров проекта на бумажных носителях и 2 (двух) экземпляров проекта в электронном виде на CD-диске.</p> <p>В состав экземпляра на бумажном носителе должны входить графические материалы в масштабе разработки.</p> <p>В состав экземпляра в электронном виде должны входить текстовые материалы в формате (doc и pdf); графические материалы в растровом формате (JPEG) и в векторном формате в обменных файлах</p>
11.	Сроки выполнения работ	Устанавливаются контрактом

ЗАКАЗЧИК:

Начальник Управления муниципальной
собственностью Богучанского района

_____ / О.Б. Ерашева /

ИСПОЛНИТЕЛЬ:

Директор
ООО «Градостроительная мастерская «Линия»



_____ / В.А. Хотулева /



**МИНИСТЕРСТВО
ЭКОНОМИЧЕСКОГО РАЗВИТИЯ
РОССИЙСКОЙ ФЕДЕРАЦИИ**
(МИНЭКОНОМРАЗВИТИЯ РОССИИ)

ЗАМЕСТИТЕЛЬ МИНИСТРА

ул. 1-я Тверская-Ямская, д. 1,3, Москва,
ГСП-3, А-47, 125993

Тел. (495) 870-86-39, Факс (495) 870-70-06

E-mail: mineconom@economy.gov.ru

<http://www.economy.gov.ru>

ОКПО 00083204, ОГРН 1027700575385,

ИНН/КПП 7710349494/771001001

09.08.2018

№ 22294-ВЖ/Д27и

На № _____ от _____

Администрация
Богучанского района

ул. Октябрьская, д.72, с. Богучаны,
Богучанский район,
Красноярский край,
663430

СВОДНОЕ ЗАКЛЮЧЕНИЕ

о несогласии с проектом внесения изменений в схему территориального планирования Богучанского района Красноярского края»

В соответствии с положениями части 8 статьи 21 Градостроительного кодекса Российской Федерации (далее – Кодекс) и Порядка согласования проектов документов территориального планирования муниципальных образований, состава и порядка работы согласительной комиссии при согласовании проектов документов территориального планирования, утвержденного приказом Министерства экономического развития Российской Федерации от 21.07.2016 № 460 (далее – Порядок), Минэкономразвития России рассмотрен проект внесения изменений в схему территориального планирования Богучанского района Красноярского края (далее – проект внесения изменений в схему территориального планирования) на основании уведомления об обеспечении доступа к проекту внесения изменений в схему территориального планирования и материалам по его обоснованию в федеральной государственной информационной системе территориального планирования (ФГИС ТП) для согласования, представленного письмом Администрации Богучанского района Красноярского края от 28.04.2018 № 01/38-1754.

В соответствии с пунктом 2.6 Порядка уведомление о размещении проекта внесения изменений в схему территориального планирования в ФГИС ТП было

направлено в федеральные органы исполнительной власти и государственные корпорации (письмо Минэкономразвития России от 17.05.2018 № 13567-АТ/Д27и), уполномоченные на осуществление функций по выработке государственной политики и нормативно-правовому регулированию в соответствующих сферах деятельности (далее – федеральные органы и государственные корпорации), для рассмотрения и представления заключений в части вопросов, входящих в их компетенцию.

На проект внесения изменений в схему территориального планирования получены заключения о согласии от Министерства обороны Российской Федерации (от 14.06.2018 № 153/9/10235), Федеральной службы охраны Российской Федерации (от 25.05.2018 № 9/5/УЖО-1093), Федеральной службы войск национальной гвардии Российской Федерации «Росгвардия» (от 15.06.2018 № 22/2625).

На проект внесения изменений в схему территориального планирования получены заключения о несогласии с проектом от Министерства транспорта Российской Федерации (от 18.06.2018 № 09-04/12974-ИС), Министерства энергетики Российской Федерации (от 13.07.2018 № 08-834), Министерства природных ресурсов и экологии Российской Федерации (от 26.06.2018 № 05-09-31/16932), Министерства Российской Федерации по делам гражданской обороны, чрезвычайным ситуациям и ликвидации последствий стихийных бедствий (от 27.06.2018 № 43-5385-5), Федерального агентства лесного хозяйства (от 24.05.2018 № АВ-03-31/8523).

В соответствии с пунктом 2.8 Порядка проект внесения изменений в схему территориального планирования считается согласованным с Министерством здравоохранения Российской Федерации, Министерством образования и науки Российской Федерации, Министерством промышленности и торговли Российской Федерации, Министерством внутренних дел Российской Федерации, Федеральной службой безопасности Российской Федерации, Государственной корпорацией по космической деятельности «Роскосмос», Государственной корпорацией по атомной энергии «Росатом», Службой внешней разведки Российской Федерации,

не представившими в установленный срок заключения на проект внесения изменений в схему территориального планирования.

В соответствии с пунктами 2.9 и 2.11 Порядка на основании заключений федеральных органов и государственных корпораций на проект внесения изменений в схему территориального планирования (прилагаемых к настоящему сводному заключению), а также протокола согласительного совещания по урегулированию разногласий по замечаниям федеральных органов на проекты документов территориального планирования муниципальных образований в Минэкономразвития России от 30.07.2018 № 6-ВЖ (замечания, содержащиеся в заключениях федеральных органов исполнительной власти о несогласии с проектом внесения изменений в схему территориального планирования не были урегулированы на согласительном совещании), проект внесения изменений в схему территориального планирования Богучанского района Красноярского края считается несогласованным с Минэкономразвития России в составе материалов, размещенных в ФГИС ТП (карточка согласования проекта № 1804201503).

Приложение:

1. Копии заключений федеральных органов и государственных корпораций на проект внесения изменений в схему территориального планирования на 22 л в 1 экз.
2. Протокол согласительного совещания по урегулированию разногласий по замечаниям федеральных органов на проекты документов территориального планирования муниципальных образований от 30.07.2018 № 6-ВЖ на 5 л. в 1 экз.

Подлинник электронного документа, подписанного ЭП,
хранится в системе электронного документооборота
Министерства экономического развития

СВЕДЕНИЯ О СЕРТИФИКАТЕ ЭП

Сертификат: 00E0036E1B07E0E480E811818AFAF28991
Владелец: Живулин Вадим Александрович
Действителен: с 18.07.2018 до 18.07.2019

В.А. Живулин



МИНИСТЕРСТВО ОБОРОНЫ
РОССИЙСКОЙ ФЕДЕРАЦИИ
(МИНОБОРОНЫ РОССИИ)

Департамент планирования
территориального развития
Министерства экономического развития
Российской Федерации

г. Москва, 119160

«14» 06 20 18 г. № 152/8/10235

На № 12628-ОФ/Д27и от 10.05.2018

12804-ОФ/Д27и от 11.05.2018
12936-ОФ/Д27и от 11.05.2018
13051-ОФ/Д27и от 14.05.2018
13100-ОФ/Д27и от 14.05.2018
13246-ОФ/Д27и от 15.05.2018
13249-ОФ/Д27и от 15.05.2018
13259-ОФ/Д27и от 15.05.2018
13291-ОФ/Д27и от 15.05.2018
13280-ОФ/Д27и от 15.05.2018
13444-АТ/Д27и от 16.05.2018
13544-АТ/Д27и от 17.05.2018
13560-АТ/Д27и от 17.05.2018
13563-АТ/Д27и от 17.05.2018
13567-АТ/Д27и от 17.05.2018
13607-АТ/Д27и от 17.05.2018
13689-ОФ/Д27и от 19.05.2018

Департаментом строительства Министерства обороны Российской Федерации рассмотрены и согласовываются без замечаний проекты документов территориального планирования следующих муниципальных образований:

№ п/п	Наименование муниципального образования, в отношении которого разработан проект	Номер карточки ФГИС ТП
1.	городской округ Зарайск Московской области	4661610102020303201804242
2.	Луусалмское сельское поселение Калевальского национального района Республики Карелия	1886203337
3.	муниципальный район Безенчукский Самарской области	3660400002020301201804261
4.	Успенское Одинцовского муниципального района Московской области	4664146102020304201804275

Минэкономразвития России
Вх. № Д27-910
от 22.06.2018 3+2л.


5.	Антипинское сельское поселение Нижнетавдинского муниципального района Тюменской области	1871201948
6.	Мьясское сельское поселение Нижнетавдинского муниципального района Тюменской области	1871201983
7.	Чугунаевское сельское поселение Нижнетавдинского муниципального района Тюменской области	1871202004
8.	«Селижаровский район» Тверской области	1828200696
9.	«Пуровский район» Ямало-Ненецкого автономного округа	1871203156
10.	муниципальное образование «Яснополянское» Щекинского района Тульской области	7064840802020304201805071
11.	Армизонский муниципальный район Тюменской области	7160500002020301201804263
12.	Армизонское сельское поселение Армизонского муниципального района Тюменской области	7160540502020304201804263
13.	Орловское сельское поселение Армизонского муниципального района Тюменской области	7160543002020304201804281
14.	Южно-Дубровинское сельское поселение Армизонского муниципального района Тюменской области	7160544502020304201804281
15.	Калмакское сельское поселение Армизонского муниципального района Тюменской области	7160541502020304201804271
16.	Красноорловское сельское поселение Армизонского муниципального района Тюменской области	7160542502020304201804271
17.	Прохоровское сельское поселение Армизонского муниципального района Тюменской области	7160543502020304201804281
18.	город Пыть-Яхта Ханты-Мансийского автономного округа - Югра	7188500002020302201804232

19.	Новоладожское городское поселение Волховского района Ленинградской области	4160910402020303201805081
20.	городское поселение поселок Курагино Курагинского муниципального района Красноярского края	1804203296
21.	Лазаревское сельское поселение Щекинского района Тульской области	7064844002020304201804281
22.	городской округ город Петрозаводск Республики Карелия	8670100002020302201804191
23.	Богучанский район Красноярского края	1804201503
24.	Шошинский сельсовет (сельское поселение) Минусинского района Красноярского края	0463343202020304201804251
25.	городской округ город-курорт Кисловодск Ставропольского края	077150000202030220180451

Дополнительно направляется позиция ФГКУ «Управление лесного хозяйства и природопользования» Министерства обороны Российской Федерации в отношении генерального плана городского округа город Петрозаводск Республики Карелия (карточка согласования 169901616).

Приложение: на 2 л. в 1 экз.

Заместитель руководителя
Департамента строительства



А.Дьяков



Экз. № 1

ФЕДЕРАЛЬНАЯ СЛУЖБА ОХРАНЫ
РОССИЙСКОЙ ФЕДЕРАЦИИ
(ФСО России)

Министерство
экономического развития
Российской Федерации

СЛУЖБА ИНЖЕНЕРНО-
ТЕХНИЧЕСКОГО ОБЕСПЕЧЕНИЯ

г. Москва, 109012

25.05.2018 № 9/5/УЖО-1093

На № 13280-ОФ/Д27и от 15.05.2018
На № 12804-ОФ/Д27и от 11.05.2018
На № 13563-АТ/Д27и от 17.05.2018
На № 13100-ОФ/Д27и от 14.05.2018
На № 13544-АТ/Д27и от 17.05.2018
На № 13560-АТ/Д27и от 17.05.2018
На № 13607-АТ/Д27и от 17.05.2018
На № 13567-АТ/Д27и от 17.05.2018
На № 112936-ОФ/Д27и от 11.05.2018

В Федеральной службе охраны Российской Федерации рассмотрены проекты внесения изменений в генеральные планы города Пыть – Яха Ханты – Мансийского автономного округа – Югра, Луусалмского сельского поселения Калевальского национального района, городского округа Петрозаводска Республики Карелия, Антипинского, Мьясского, Чугунаевского сельских поселений Нижнетавдинского муниципального района Тюменской области, проекты генеральных планов городского поселения посёлок Курагино Курагинского муниципального района Красноярского края, Лазаревское сельское поселение Щекинского района Тульской области, Шопинского сельсовета (сельского поселения) Минусинского района Красноярского края, проекты внесения изменений в схемы территориального планирования Богучанского района Красноярского края, муниципального района Безенчукский Самарской области.

Указанные проекты согласуются без замечаний.

Руководитель Службы

О.С. Кузнецов

Зимин Фёдор Геннадьевич
8-495-910-20-70

Минэкономразвития России
Вх. № 60922
от 02.08.2018 1 л.



**ФЕДЕРАЛЬНАЯ СЛУЖБА
ВОЙСК НАЦИОНАЛЬНОЙ ГВАРДИИ
РОССИЙСКОЙ ФЕДЕРАЦИИ
(Росгвардия)**

Департамент строительства

ул. Маросейка 12, Москва, 101990

15.06.2018 № 22/дбд5

на № 13567-АТ/Д27и от 17.05.2018

Департамент планирования
территориального развития
Министерства экономического
развития Российской
Федерации

ул. 1-я Тверская-Ямская, д. 1,3,
г. Москва, ГСП-3, А-47, 125993

О вопросах согласования проекта «Внесение
изменений в схему территориального
планирования Богучанского района
Красноярского края»

В соответствии с приказом Министерства экономического развития Российской Федерации от 21 июля 2016 г. № 460 «Об утверждении порядка согласования проектов документов территориального планирования муниципальных образований, состава и порядка работы согласительной комиссии при согласовании проектов документов территориального планирования» по проекту «Внесение изменений в схему территориального планирования Богучанского района Красноярского края» при условии, что развитие территории не приведет к нарушению функционирования военных и специальных объектов, изменению местоположения объектов недвижимого имущества, а также площадей и границ земельных участков, находящихся в пользовании Росгвардии предложений не имеется. Кроме того, документами территориального планирования должны быть учтены ограничения, накладываемые деятельностью военных и специальных объектов на проведение застройки и использование прилегающих к ним территорий.

Руководитель

В.В. Дугинов

Минэкономразвития России
Вх. № Д27-899
от 19.06.2018 1л



**МИНИСТЕРСТВО ТРАНСПОРТА
РОССИЙСКОЙ ФЕДЕРАЦИИ
(МИНТРАНС РОССИИ)**

Рождественка ул., д.1, стр.1, Москва, 109012
Тел.: (499) 495-00-01, факс: (499) 495-00-10
E-mail: info@mintrans.ru, http://www.mintrans.ru

18.06.2018 № 09-04/12974-ИС

На № _____ от _____

**Министерство
экономического развития
Российской Федерации**

В соответствии с письмом Минэкономразвития России от 17.05.2018 № 13567-АТ/Д27и Минтранс России рассмотрел проект внесения изменений в схему территориального планирования Богучанского района Краснодарского края (далее – проект) и сообщает следующее.

В связи с тем, что стратегическими документами Российской Федерации в области федерального транспорта, на основании и с учетом которых, в том числе, разрабатываются схемы территориального планирования муниципальных образований (далее – Стратегические документы Российской Федерации), не предусмотрено мероприятие по реконструкции аэропорта «Богучаны» с выносом и строительством нового аэропорта за пределами населенного пункта с. Богучаны, указанное мероприятие необходимо исключить из проекта.

В проекте необходимо предусмотреть информацию об объекте единой системы организации воздушного движения – обзорный радиолокатор трассовый (ОРЛ-Т), расположенном на земельном участке с кадастровым номером 24:07:3101009:6.

В таблицу 2.2 «Планируемые для размещения объекты федерального значения, объекты регионального значения, объекты местного значения» раздела 2 «Параметры функциональных зон, установленных на межселенных территориях, а также сведения о планируемых для размещения в указанных зонах объектах федерального значения, объектах регионального значения, объектах местного значения» положения о территориальном планировании проекта необходимо внести следующие изменения:

- столбец «Мероприятие (строительство/реконструкция)» строки 9 изложить в редакции: «Федерального значения»;

- в соответствии со Стратегическими документами Российской Федерации, дополнить информацией о следующих мероприятиях по развитию железнодорожного транспорта, предусмотренных на территории муниципального района:

строительство участка Северо-Сибирской железнодорожной магистрали Нижневартовск – Белый Яр – Усть-Илимск в целях развития и обслуживания промышленной зоны в Нижнем Приангарье;

строительство участка Северо-Сибирской железнодорожной магистрали Ельчимо – Чадобец;

строительство участка железнодорожной линии Ярки – Ельчимо;
строительство участка железнодорожной линии Чадобец – Чадобецкий горно-обогатительный комбинат;

строительство участка железнодорожной линии Карабула – Ельчимо.

В подпункт 5.8 пункта 5 «Транспортная инфраструктура» таблицы 2.1 «Основные технико-экономические показатели» раздела 3 «Основные технико-экономические показатели Схемы территориального планирования Богучанского района» положения о территориальном планировании проекта внести следующие изменения:

- в столбце «Показатели» слова «судоходных речных путей» заменить словами «внутренних водных путей»;

- в столбцах «Современное состояние», «Расчетный срок» цифры «200» заменить на цифры «265».

В раздел 5 «Транспортная инфраструктура» тома I «Современное использования территории. Комплексная оценка территории» материалов по обоснованию проекта внести следующие изменения:

- абзац 2 подраздела 5.2 «Речной транспорт» изложить в следующей редакции:

«Гарантированные глубины на участке устье – Богучаны – 110 см, на участке Богучаны – Богучанская ГЭС – 90 см. Для реки Ангары характерны сложные условия судоходства. Дноуглубительных работ не ведется.»;

- подраздел 5.4 «Железнодорожный транспорт» изложить в редакции:

«В настоящее время по территории Богучанского района проходит однопутная неэлектрифицированная железнодорожная линия Карабула – Решоты Красноярской железной дороги. В районе расположены 5 железнодорожных станций: Карабула - 2 класса, Кучеткан - 5 класса, Новохайская - 5 класса, Каменная Речка - 5 класса, Чунояр - 3 класса.».

В текстовой части проекта слова «речной транспорт» заменить словами «внутренний водный транспорт».

Наименование автомобильной дороги общего пользования федерального значения Р-255 «Сибирь» Новосибирск – Кемерово – Красноярск – Иркутск необходимо привести в соответствие с постановлением Правительства Российской Федерации от 17.11.2010 № 928 «О перечне автомобильных дорог общего пользования федерального значения».

Классификацию автомобильных дорог в проекте необходимо привести в соответствие со статьей 5 Федерального закона от 08.11.2007 № 257-ФЗ «Об автомобильных дорогах и о дорожной деятельности в Российской Федерации и о внесении изменений в отдельные законодательные акты Российской Федерации».

В картографическую часть проекта необходимо внести следующие изменения:

- отобразить существующий аэропорт «Богучаны»;

- отобразить существующую железнодорожную линию «Карабула – Решоты»;


- в экспликации отобразить условные обозначения воздушного и железнодорожного транспорта федерального значения.

Кроме этого, относительно строительства лодочной станции в с. Богучаны на реке Ангара сообщаем, что согласно пункту 1 статьи 9 Кодекса внутреннего водного транспорта Российской Федерации строительство и эксплуатация сооружений на внутренних водных путях осуществляются по согласованию с администрациями бассейнов внутренних водных путей.

Учитывая изложенное, Министерство транспорта Российской Федерации считает необходимым доработать проект внесения изменений в схему территориального планирования Богучанского района Краснодарского края с учетом указанных замечаний.

Директор Департамента
имущественных отношений и
территориального планирования

А.В. Тихонов





**Министерство энергетики
Российской Федерации
(МИНЭНЕРГО РОССИИ)**

Минэкономразвития России

**Департамент корпоративного
управления, ценовой конъюнктуры
и контрольно-ревизионной работы в
отраслях ТЭК**

ул. Щепкина, д.42, стр.1,2
г. Москва, ГСП-6, 107996

13.07.2018 № 08-834

На № _____

О направлении информации

На № 15580-СШ/Д27и от 07.06.2018;
№ 15574-СШ/Д27и от 07.06.2018;
№ 15639-СШ/Д27и от 07.06.2018;
№ 15208-СШ/Д27и от 04.06.2018;
№ 14946-АТ/Д27и от 31.05.2018;
№ 14898-АТ/Д27и от 31.05.2018;
№ 15675-СШ/Д27и от 07.06.2018;
№ 15694-СШ/Д27и от 07.06.2018;
№ 15974-СШ/Д27и от 10.06.2018;
№ 15972-СШ/Д27и от 11.06.2018;
№ 15536-СШ/Д27и от 07.06.2018;
№ 15500-СШ/Д27и от 06.06.2018;
№ 14876-АТ/Д27и от 31.05.2018;
№ 15661-СШ/Д27и от 07.06.2018;
№ 15687-СШ/Д27и от 07.06.2018;
№ 15586-СШ/Д27и от 06.06.2018;
№ 14977-АТ/Д27и от 01.06.2018;
№ 15261-СШ/Д27и от 04.06.2018;
№ 15260-СШ/Д27и от 04.06.2018;
№ 15259-СШ/Д27и от 04.06.2018;
№ 15263-СШ/Д27и от 04.06.2018;
№ 15262-СШ/Д27и от 04.06.2018;
№ 15256-СШ/Д27и от 04.06.2018;
№ 15258-СШ/Д27и от 04.06.2018;
№ 15246-СШ/Д27и от 04.06.2018;
№ 15250-СШ/Д27и от 04.06.2018;
№ 15218-СШ/Д27и от 04.06.2018;
№ 15237-СШ/Д27и от 04.06.2018;
№ 15971-СШ/Д27и от 09.06.2018;
№ 15969-СШ/Д27и от 11.06.2018;
№ 16086-СШ/Д27и от 14.06.2018;
№ Д27и-405 от 14.06.2018;

№ Д27и-394 от 09.06.2018;
№ Д27и-399 от 13.06.2018;
№ 15968-СШ/Д27и от 11.06.2018.

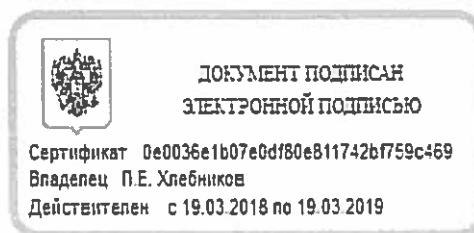
Департамент корпоративного управления, ценовой конъюнктуры и контрольно-ревизионной работы в отраслях ТЭК Минэнерго России (далее – Департамент) в рамках своей компетенции рассмотрел проекты схем территориального планирования и проекты документов территориального планирования муниципальных образований (далее – проекты): Адыковского сельского муниципального образования Черноземельского районного муниципального образования Республики Калмыкия, Нарынхудукского сельского муниципального образования Черноземельского районного муниципального образования Республики Калмыкия, Прикумского сельского муниципального образования Черноземельского районного муниципального образования Республики Калмыкия, Сарульского сельского муниципального образования Черноземельского районного муниципального образования Республики Калмыкия, Ачинеровского сельского муниципального образования Черноземельского районного муниципального образования Республики Калмыкия, Артезианского сельского муниципального образования Черноземельского районного муниципального образования Республики Калмыкия, Кумского сельского муниципального образования Черноземельского районного муниципального образования Республики Калмыкия, Комсомольского сельского муниципального образования Черноземельского районного муниципального образования Республики Калмыкия, Новоомского сельского поселения Омского муниципального района Омской области, Рязанцевского сельского поселения Переславского муниципального района Ярославской области, Юксеевского сельсовета Большемуртинского муниципального района Красноярского края, Таушинского сельского поселения Чернушинского муниципального района Пермского края, городского округа Шатура Московской области, Лабинского сельского поселения Юргинского района Тюменской области, Володинского сельского поселения Юргинского района Тюменской области, Лесновского сельского поселения Юргинского района Тюменской области, Юргинского сельского поселения

Юргинского района Тюменской области, Бушуевского сельского поселения Юргинского района Тюменской области, Новотаповского сельского поселения Юргинского района Тюменской области, Северо-Плетневского сельского поселения Юргинского района Тюменской области, Зоновского сельского поселения Юргинского района Тюменской области, Шипаковского сельского поселения Юргинского района Тюменской области, Агаракского сельского поселения Юргинского района Тюменской области, Юргинского муниципального района Тюменской области, муниципального образования Родниковское сельское поселение Симферопольского района Республики Крым, муниципального образования Гвардейское сельское поселение Симферопольского района Республики Крым; внесение изменений в генеральные планы города Твери, Лукьяновского сельского поселения Одесского муниципального района Омской области, городского округа «Город Хабаровск», Новоавачинского сельского поселения Елизовского муниципального района Камчатского края, городского округа Чапаевск Самарской области, Викуловского сельского поселения Викуловского муниципального района Тюменской области, Березинского сельского поселения Викуловского муниципального района Тюменской области, сельского поселения Голышманово Голышмановского муниципального района Тюменской области, Боровлянского сельского поселения Голышмановского муниципального района Тюменской области, Гладиловского сельского поселения Голышмановского муниципального района Тюменской области, Ражевского сельского поселения Голышмановского муниципального района Тюменской области, сельского поселения «Бутунтайское» Александрово-Заводского района Забайкальского края в части изменения территорий промышленных зон, сельского поселения Усть-Юган Нефтеюганского района Ханты-Мансийского автономного округа – Югры, городского округа «город Сочи», 2 этап; проекты схем территориального планирования Новоселовского района Красноярского края, части территории Челябинской области (Златоустовский, Миасский, Карабашский, Чебаркульский городские округа, Кусинский и Саткинский муниципальные районы (территория агломерации «Горный Урал»); внесение изменений в схемы территориального планирования Альметьевского муниципального района Республики Татарстан,

муниципального района Исаклинский Самарской области, Голышмановского муниципального района Тюменской области и направляет заключения о согласии (несогласии) с проектами.

Приложение: на _____ л. в 1 экз.

Заместитель директора



П.Е. Хлебников

ЗАКЛЮЧЕНИЕ
о несогласии с проектом документа территориального планирования
муниципального образования

Богучанский район Красноярского края
(наименование проекта)

Основание для подготовки заключения:

№ 13567-АТ/Д27и от 17.05.2018

(реквизиты уведомления Минэкономразвития России)

Перечень представленных материалов:

1. Утверждаемая часть проекта документа:

В наличии

(содержание утверждаемой части проекта в соответствии со статьями 19 (для проекта схемы муниципального района) и 23 (для проекта генерального плана) Градостроительного кодекса Российской Федерации)

2. Материалы по обоснованию:

В наличии

(содержание материалов по обоснованию в соответствии со статьями 19 (для проекта схемы муниципального района) и 23 (для проекта генерального плана) Градостроительного кодекса Российской Федерации)

Характеристика представленных материалов проекта документа территориального планирования:

Условные обозначения объектов ТЭК не соответствуют требованиям приказа Минэкономразвития России № 10 от 09.01.2018 г.

В представленных документах нет информации по объектам федерального значения: «ПС 220 кВ Приангарская (реконструкция)» (в графической части); «ВЛ 500 кВ Богучанская ГЭС – Озерная»; «Расширение пропускной способности магистрального нефтепровода «Куюмба – Тайшет» до 15 млн. тонн в год. Строительство нефтеперекачивающей станции НПС № 3»; «Расширение пропускной способности магистрального нефтепровода «Куюмба – Тайшет» до 15 млн. тонн в год»; «Магистральный нефтепровод «Куюмба - Тайшет». Сети связи. 3 этап»; «Магистральный нефтепровод «Куюмба - Тайшет». Строительство вдольтрассового проезда на участке 333,64-352,36 км»; «Магистральный нефтепровод «Куюмба - Тайшет». Строительство вдольтрассового проезда на участке 356-357,28 км».

Вместе с тем указаны объекты «ВЛ 220 кВ без названия» (в графической части); «Строительство магистрального нефтепровода «Куюмба-Тайшет»; «Строительство магистрального газопровода «Оморинское – Юрубчен – Терско – Камовское – Богучаны», протяженностью 360 км»; «Строительство магистрального газопровода «Собинское – Пайгинское – Агалевское – Богучаны», протяженностью 450 км»; «Строительство магистрального газопровода «Просоково – Красноярск - Нижняя Пойма – Тайшет», протяженностью 610 км», информации по которым нет в схеме территориального планирования Российской Федерации в области энергетики и в схеме территориального планирования Российской Федерации в области федерального транспорта (в части трубопроводного транспорта).

(описание представленных материалов)

Выводы:

Внести в картографическую и текстовую части документов соответствующие изменения

Ведущий советник отдела
(Наименование должности)

(Подпись
должностного лица)

Балашов В.С.
(Расшифровка подписи
должностного лица)

Исп. Балашов В.С.
Тел. (495) 631-80-73



027

**МИНИСТЕРСТВО
ПРИРОДНЫХ РЕСУРСОВ И ЭКОЛОГИИ
РОССИЙСКОЙ ФЕДЕРАЦИИ
(Минприроды России)**

Минэкономразвития России

ЗАМЕСТИТЕЛЬ МИНИСТРА

ул. Б. Грузинская, д. 4/6, Москва, 125993,
тел. (499) 254-48-00, факс (499) 254-43-10

сайт: www.mnr.gov.ru

e-mail: minpriody@mnr.gov.ru

телетайп 112242 СФЕН

26.06.2018 № 05-09-31/16932

на № _____ от _____

О проекте «Внесение изменений в
схему территориального
планирования Богучанского района
Красноярского края»

Минприроды России в соответствии с письмом Минэкономразвития России от 17.05.2018 № 13567-АТ/Д27 и рассмотрело в сфере своей компетенции проект «Внесение изменений в схему территориального планирования Богучанского района Красноярского края» (далее – проект) и сообщает.

На картах (схемах) проекта следует отобразить береговые полосы водных объектов общего пользования и границы зон подтопления.

В части вопросов, касающихся лесного фонда, отмечаем, что Минприроды России поддерживает позицию Рослесхоза, направленную в Минэкономразвития России письмом от 24.05.2018 № АВ-03-31/8523.

Кроме того, считаем необходимым учесть прилагаемые замечания Росприроднадзора.

В соответствии со статьей 13 Федерального закона от 19.07.1998 № 113-ФЗ «О гидрометеорологической службе» и Положением о создании охранных зон стационарных пунктов наблюдений за состоянием окружающей среды, ее загрязнением, утвержденным постановлением Правительства Российской Федерации от 27.08.1999 № 972, необходимо включить в проект земельные участки федерального значения, на которых расположены стационарные пункты государственной наблюдательной сети и их охранные зоны («Зоны с особыми условиями использования территорий»).

Дополнительно отмечаем, что в соответствии со статьей 25 Закона Российской Федерации от 21.02.1992 № 2395-1 «О недрах» проектирование и строительство населенных пунктов, промышленных комплексов и других хозяйственных объектов разрешаются только после получения в установленном порядке заключения Федерального агентства по недропользованию или его территориального органа об отсутствии полезных ископаемых в недрах под участком предстоящей застройки.

Застройка площадей залегания полезных ископаемых, а также размещение в местах их залегания подземных сооружений допускается на основании разрешения Федерального агентства по недропользованию или его территориального органа.

Порядок получения таких заключений и разрешений в отношении конкретных объектов заинтересованными лицами установлен Административным регламентом предоставления Федеральным агентством по недропользованию государственной услуги по выдаче заключений об отсутствии полезных ископаемых в недрах под участком предстоящей застройки и разрешения на осуществление застройки площадей залегания полезных ископаемых, а также размещение в местах их залегания подземных сооружений, утвержденным приказом Минприроды России от 13.02.2013 № 53.

Минприроды России представленный проект не согласовывает и считает необходимым доработать его с учетом вышеизложенных замечаний.

Приложение: на 2 л. в 1 экз.

Заместитель Министра



М.К. Керимов



МИНИСТЕРСТВО ПРИРОДНЫХ РЕСУРСОВ
И ЭКОЛОГИИ РОССИЙСКОЙ ФЕДЕРАЦИИ

**ФЕДЕРАЛЬНАЯ СЛУЖБА
ПО НАДЗОРУ В СФЕРЕ
ПРИРОДОПОЛЬЗОВАНИЯ
(Росприроднадзор)**

ул. Б. Грузинская, д.4/6
ГСП-3, 125993, Москва

Директору Департамента финансово-
экономического обеспечения
Министерства природных ресурсов и
экологии Российской Федерации

✓ Р.Г. Земцову

✓ 20.06.2018 № АА-10-01-28/12481

✓ вл № 031018/31 от 18.05.2018

Уважаемый Роман Геннадьевич!

Федеральная служба по надзору в сфере природопользования в соответствии с письмом Минприроды России рассмотрела проект «Внесение изменений в схему территориального планирования Богучанского района Красноярского края» и направляет копию ответа соответствующего территориального органа Росприроднадзора.

Приложение: на 1 л. *в 2х виде*

Заместитель Руководителя

А.М. Амирханов

ДОКУМЕНТ ПОДПИСАН
ЭЛЕКТРОННОЙ ПОДПИСЬЮ

СВЕДЕНИЯ О СЕРТИФИКАТЕ ЭП

Сертификат: ВС881248000200000275

Владелец: Амирханов Амирхан Магомедович

Действителен с 24.07.2017 до 24.10.2018

Сулейманова Нурлана Салаudinовна
(499) 254-8914, вн.1149

Минприроды России
21 ИЮН 2018
Вх. № 03.28.10/44



ФЕДЕРАЛЬНАЯ СЛУЖБА ПО НАДЗОРУ В СФЕРЕ
ПРИРОДОПОЛЬЗОВАНИЯ

МЕЖРЕГИОНАЛЬНОЕ УПРАВЛЕНИЕ
ФЕДЕРАЛЬНОЙ СЛУЖБЫ ПО НАДЗОРУ
В СФЕРЕ ПРИРОДОПОЛЬЗОВАНИЯ ПО
КРАСНОЯРСКОМУ КРАЮ И РЕСПУБЛИКЕ ТЫВА
(Межрегиональное управление Росприроднадзора
по Красноярскому краю и Республике Тыва)

ул. Карла Маркса, д. 62, г. Красноярск, 660049
т. (391) 252-29-00 ф. (391) 252-29-51
E-mail: ufbu@yandex.ru

на № _____

Заместителю Руководителя
Федеральной службы по надзору в
сфере природопользования

Р.Х. Низамову

ул. Б. Грузинская, д. 4-6, ГСП-3,
г. Москва, 125993

E-mail: nurlana.suleymanova@rpn.gov.ru

О результатах рассмотрения проекта

Уважаемый Рамель Ханифович!

В соответствии с письмом Федеральной службы по надзору в сфере природопользования (исх. № АА-10-01-31/10639 от 25.05.2018) Межрегиональное управление Росприроднадзора по Красноярскому краю и Республике Тыва, рассмотрев материалы проекта «Внесение изменений в схему территориального планирования Богучанского района Красноярского края», доступного для просмотра в федеральной государственной информационной системе территориального планирования (карточка согласования проекта – 1804201503), сообщает следующее.

В части охраны водных и земельных ресурсов.

В рассмотренный проект, в целях актуализации требований о режиме неиспользования водоохраных зон водных объектов, в Томе I «Комплексная оценка территории», пункт 10.1. «Зоны с особыми условиями использования территорий» рекомендуется внести в действующей текстовой редакции требования пунктов 2, 5, 6, 7, 8 части 15, а так же часть 16 статьи 65 «Водного кодекса РФ» от 03.06.2006 № 74-ФЗ.

В части деятельности по обращению с отходами и в области охраны атмосферного воздуха.

В материалах проекта генерального плана в разделе «Введение» в перечне нормативных ссылок отсутствуют следующие нормативные правовые акты: Федеральный закон от 24.06.1998 № 89-ФЗ «Об отходах производства и потребления», Федеральный закон от 04.05.1999 № 96-ФЗ «Об охране атмосферного воздуха».

Пункт 9.5 «Обращение с отходами производства и потребления» необходимо дополнить требованиями о приведении мест накопления и размещения отходов в соответствие с действующим законодательством РФ и конкретизировать каким образом периодически осуществляются культивационные работы на свалке ТБО, расположенной на 9 км трассы с. Богучаны - п. Таежный (указать периодичность и проводимые мероприятия).

Врио руководителя

Н.П.Ермаков

Павленко Андрей Вячеславович
(391) 252-47-79
Ивановский Игорь Юрьевич
(391) 252-29-53



МИНИСТЕРСТВО ПРИРОДНЫХ РЕСУРСОВ
И ЭКОЛОГИИ РОССИЙСКОЙ ФЕДЕРАЦИИ

ФЕДЕРАЛЬНОЕ АГЕНТСТВО
ЛЕСНОГО ХОЗЯЙСТВА
(РОСЛЕСХОЗ)

Адрес: ул. Пятницкая, д. 59/19, Москва, 115184
Тел: (495) 953-37-85, факс: (499) 230-85-30

24.05.2018 № АВ-03-31/8523

на № 13567-АГ/Д27п от 17.05.2018
№ 031018/31 от 18.05.2018

Министерство
экономического развития
Российской Федерации

Министерство природных
ресурсов и экологии
Российской Федерации

Департамент лесного
хозяйства по Сибирскому
федеральному округу

О рассмотрении проекта внесения
изменений в схему территориального
планирования

Федеральное агентство лесного хозяйства рассмотрело проект внесения изменений в схему территориального планирования Богучанского района Красноярского края (карточка согласования – 1804201503) и сообщает следующее.

В соответствии со статьей 21 Градостроительного кодекса Российской Федерации проект схемы территориального планирования муниципального района подлежит согласованию с уполномоченным Правительством Российской Федерации федеральным органом исполнительной власти в порядке, установленном этим органом, в случае, если предусматривается включение в соответствии с указанным проектом в границы населенных пунктов (в том числе образуемых населенных пунктов), расположенных на межселенных территориях, земельных участков из земель лесного фонда.

Из представленных материалов следует, что на территории Богучанского района на межселенных территориях находятся населенные пункты д. Заимка, д. Каменка и п. Прилуки. Вместе с тем из пункта 6 «Изменение структуры земельного фонда» следует, что проектом предусмотрено увеличение площади земель населенных пунктов Богучанского района, однако в представленных материалах отсутствует информация об изменении границ населенных пунктов, расположенных на межселенных территориях.

Материалы по обоснованию схемы территориального планирования района в текстовой форме должны содержать перечень земельных участков, расположенных на межселенных территориях и включаемых в границы населенных пунктов или исключаемых из их границ, с указанием категорий земель, к которым планируется отнести эти земельные участки, и целей их планируемого использования.

В случае если проектом предусмотрено увеличение площади населенных пунктов д. Заимка, д. Каменка и п. Прилуки за счет земель лесного фонда, необходимо представить перечень участков земель лесного фонда с указанием

площади, местоположения в части лесничеств, участковых лесничеств, кварталов, выделов, а также целевого назначения данных лесов и категорий защитных лесов.

Учитывая изложенное, Рослесхоз не согласовывает проект внесения изменений в схему территориального планирования Богучанского района Красноярского края.

Заместитель руководителя

А.О. Вишукорова

Подлинник электронного документа, подписанного ЭП,
хранится в системе электронного документооборота
Федерального агентства лесного хозяйства.

СВЕДЕНИЯ О СЕРТИФИКАТЕ ЭП

Сертификат: 00E1036E87F811E780D7F0071BD56C72BA
Кому выдан: Вишукорова Анастасия Олеговна
Действителен: с 23.08.2017 до 23.08.2018



227

МИНИСТЕРСТВО
РОССИЙСКОЙ ФЕДЕРАЦИИ
ПО ДЕЛАМ ГРАЖДАНСКОЙ ОБОРОНЫ,
ЧРЕЗВЫЧАЙНЫМ СИТУАЦИЯМ
И ЛИКВИДАЦИИ ПОСЛЕДСТВИЙ
СТИХИЙНЫХ БЕДСТВИЙ
(МЧС РОССИИ)

Министерство экономического
развития Российской Федерации

ЗАМЕСТИТЕЛЬ МИНИСТРА

Театральный проезд, 3, Москва, 109012
Тел. 8(499)216-79-01; факс: 8(495)624-19-46
Телетайп: 114-933 «ФОТОН», 114-934 «ФОТОН»
E-mail: info@mchs.gov.ru

27 ИЮН 2018 № 43-5385-5

На № _____ от _____

ЗАКЛЮЧЕНИЕ

**о несогласии с проектом документа территориального планирования
муниципального образования**

Наименование проекта: проект внесения изменений в схему территориального планирования Богучанского района Красноярского края (далее – проект).

Основание для подготовки заключения: письмо Минэкономразвития России от 17.05.2018 № 13567 (карточка согласования проекта № 1804201503).

Перечень представленных материалов:

1. Утверждаемая часть проекта:
текстовая часть – представлен том V «Положение о территориальном планировании. Сведения о планируемых для размещения объектов местного значения муниципального района»;
графическая часть – представлен комплект необходимых карт.

2. Материалы по обоснованию проекта:
текстовая часть – представлен том III «Транспортно-инженерная инфраструктура. Охрана окружающей среды. Перечень основных факторов риска возникновения чрезвычайных ситуаций природного и техногенного характера и мероприятия по предотвращению их воздействия и защите территории», в котором разработан раздел 6 «Перечень основных факторов риска возникновения чрезвычайных ситуаций природного и техногенного характера и мероприятия по предотвращению их воздействия и защите территории»;

Минэкономразвития России
Вх. № 73499 218217
от 03.07.2018 2 л.

графическая часть – представлен комплект необходимых карт, в том числе «Карта границ территорий, подверженных риску возникновения чрезвычайных ситуаций природного и техногенного характера и минимизации их последствий»

Характеристика представленных материалов проекта документа территориального планирования.

В материалах по обоснованию проекта выявлены следующие недостатки:

текстовая часть – раздел 6 разработан не в полном объеме, не рассмотрены возможные аварии на потенциально опасных объектах, аварии на транспорте при перевозке опасных грузов, зоны возможного поражения, не рассмотрены источники ЧС биолого-социального характера (скотомогильники, инфекционные болезни) на проектируемой территории, не рассмотрена организация проектирования и размещения возможных источников противопожарного водоснабжения, раздел следует доработать с учетом требований Федерального закона от 22 июля 2008 г. № 123-ФЗ «Технический регламент о требованиях пожарной безопасности»;

графическая часть – на карте не отражены источники ЧС биолого-социального характера (скотомогильники, инфекционные болезни), не показаны возможные источники противопожарного водоснабжения, карту следует доработать и с внесенными изменениями по вышеуказанным недостаткам в текстовой части проекта, представить в установленном порядке в МЧС России.

Вывод: МЧС России не согласовывает проект внесения изменений в схему территориального планирования Богучанского района Красноярского края.



П.Ф. Барышев



**МИНИСТЕРСТВО ЭКОНОМИЧЕСКОГО РАЗВИТИЯ
РОССИЙСКОЙ ФЕДЕРАЦИИ
(МИНЭКОНОМРАЗВИТИЯ РОССИИ)**

ПРОТОКОЛ

совещания у заместителя Министра
экономического развития Российской Федерации

«30» июля 2018г.

Москва

№ 6-ВЖ

**по урегулированию разногласий по замечаниям
на проекты документов территориального планирования
муниципальных образований**

Присутствовало: 10 человек (список прилагается)

**I. О разногласиях по замечаниям на проекты документов территориального
планирования (перечень проектов в приложении № 1)**

(А.С. Васильев, А.В. Волков, А.Н. Абрамова, О.А. Шаркова, Е.М. Барышев, В.С. Балашов,
Н.О. Розанова, К.М. Курчашов, А.В. Казакова)

1. Рассмотрели замечания Минтранса России, Минприроды России, Рослесхоза, МЧС России, Минэнерго России, Минобороны России (далее – федеральные органы) на проекты документов территориального планирования муниципальных образований.

2. Решили:

Минэкономразвития России выдать сводные заключения о несогласии с проектами документов территориального планирования муниципальных образований, указанных в приложении № 1 (прилагается к настоящему протоколу), в связи с наличием неурегулированных разногласий по замечаниям федеральных органов.

**II. О разногласиях по замечаниям на проекты документов территориального
планирования муниципальных образований (перечень проектов в приложении № 2)**

(А.С. Васильев, А.В. Волков, А.Н. Абрамова, О.А. Шаркова, Е.М. Барышев, В.С. Балашов,
Н.О. Розанова, К.М. Курчашов, А.В. Казакова)

1. Уточнили позиции Минэнерго России, МЧС России, Минтранса России, Минобороны России и Рослесхоза по проектам документов территориального

планирования муниципальных образований, указанных в приложении № 2 (прилагается к протоколу).

2. Решили:

МЧС России и Минприроды России в двухнедельный срок представить заключения на проекты документов территориального планирования муниципальных образований.

В случае поступления в двухнедельный срок заключений от федеральных органов исполнительной власти о несогласии с проектами (проектом) документов территориального планирования муниципальных образований. Минэкономразвития России подготовить сводные заключения о несогласии с проектами (проектом).

В случае поступления в двухнедельный срок заключений от федеральных органов исполнительной власти о согласии с проектами (проектом) документов территориального планирования муниципальных образований, Минэкономразвития России подготовить сводные заключения о согласии с проектами (проектом), при условии учета замечаний Минэнерго России до утверждения проектов (проекта).



В.А. Живулин

Приложение № 1
к протоколу совещания
по урегулированию разногласий
по замечаниям на проекты документов
территориального планирования
муниципальных образований

**Перечень
проектов документов территориального планирования
муниципальных образований**

№ п/п	Наименование проекта
1.	Проект генерального плана Комсомольского сельского поселения Черноземельского районного муниципального образования Республики Калмыкия
2.	Проект внесения изменений в генеральный план Таушинского сельского поселения Чернушинского муниципального района Пермского края
3.	Проект схемы территориального планирования Челябинской области применительно к территории Златоустовского, Миасского, Карабашского, Чебаркульского городских округов, Кусинского и Саткинского муниципальных районов (территория агломерации «Горный Алтай»)
4.	Проект внесения изменений в схему территориального планирования муниципального района Исаклинский Самарской области
5.	Проект внесения изменений в генеральный план сельского поселения Гольшманово Гольшмановского муниципального района Тюменской области
6.	Проект внесения изменений в генеральный план Боровлянского сельского поселения Гольшмановского муниципального района Тюменской области
7.	Проект внесения изменений в генеральный план Гладиловского сельского поселения Гольшмановского муниципального района Тюменской области
8.	Проект внесения изменений в генеральный план Ражевского сельского поселения Гольшмановского муниципального района Тюменской области
9.	Проект генерального плана Лазаревское сельское поселение Щекинского района Тульской области
10.	Проект «Внесение изменений в схему территориального планирования Богучанского района Красноярского края»
11.	Проект генерального плана Новоселовского Сельсовета Новоселовского района Красноярского
12.	Проекта генерального плана городского округа Луховицы Московской области
13.	Проект внесения изменений в генеральный план сельского поселения Атласовское Мильковского района Камчатского края
14.	Проект внесения изменений в генеральный план сельского поселения Мильковское Мильковского района Камчатского края
15.	Проекта внесения изменений в схему территориального планирования Гольшмановского муниципального района Тюменской области

Приложение № 2
к протоколу совещания
по урегулированию разногласий
по замечаниям на проекты документов
территориального планирования муниципальных
образований

**Перечень
проектов документов территориального планирования
муниципальных образований**

№ п/п	Наименование проекта
1.	Проект внесения изменений в генеральный план городского округа Чапаевск Самарской области
2.	Проект генерального плана Нарынхудукского сельского поселения Черноземельского района Республики Калмыкия
3.	Проект генерального плана Прикумского сельского поселения Черноземельского района Республики Калмыкия
4.	Проект генерального плана Сарульского сельского поселения Черноземельского района Республики Калмыкия

СПИСОК

участников согласительного совещания по урегулированию разногласий по проектам документов территориального планирования муниципальных образований

Министерство экономического развития Российской Федерации		
1.	Васильев Андрей Сергеевич	Заместитель директора Департамента планирования территориального развития
2.	Волков Андрей Владимирович	Начальник отдела рассмотрения документов территориального планирования
3.	Шаркова Ольга Александровна	Референт отдел информационно-аналитического обеспечения планирования территориального развития
4.	Абрамова Александра Николаевна	Заместитель начальник отдела рассмотрения документов территориального планирования
5.	Никитина Нина Ивановна	Специалист 1 разряда отдел информационно-аналитического обеспечения планирования территориального развития
Представители федеральных органов исполнительной власти Российской Федерации		
Министерство транспорта Российской Федерации		
6.	Розанова Надежда Олеговна	Заместитель начальника отдела
Министерство Российской Федерации по делам гражданской обороны, чрезвычайным ситуациям ликвидации последствий стихийных бедствий		
7.	Барышев Егор Михайлович	Заместитель начальника отдела
Министерство энергетики Российской Федерации		
8.	Балашов Владимир Сергеевич	Советник отдела территориального планирования
Министерство обороны Российской Федерации		
9.	Курчашов Константин Михайлович	Советник
Федеральное агентство лесного хозяйства		
10.	Казакова Анастасия Вадимовна	Начальник отдела



**ПРАВИТЕЛЬСТВО
Красноярского края**

Мира пр., д. 110, г. Красноярск, 660009
Факс: (391) 211-00-82
Телефон: (391) 249-30-26
public@krskstate.ru
http://www.krskstate.ru

13 АВГ 2018

№

15-08550

На № _____

**Заключение об отказе в согласовании
проекта внесения изменений в схему территориального планирования
Богучанского района Красноярского края**

Правительством Красноярского края рассмотрен проект внесения изменений в схему территориального планирования Богучанского района Красноярского края в соответствии с положениями статьи 21 Градостроительного кодекса Российской Федерации (далее – ГрК РФ).

В соответствии с пунктом 3 Порядка рассмотрения проектов документов территориального планирования субъектов Российской Федерации, имеющих общую границу с Красноярским краем, муниципальных образований Красноярского края и подготовки заключений на них, утвержденного постановлением Совета администрации Красноярского края от 19.07.2007 № 303-п в редакции постановления Правительства Красноярского края от 29.05.2012 № 244-п (далее – Порядок), информация об обеспечении доступа к проекту внесения изменений в схему территориального планирования Богучанского района Красноярского края в федеральной государственной информационной системе территориального планирования (дата загрузки в систему 04.04.2018, номер документа 1804201503) была направлена в исполнительные органы государственной власти, уполномоченные на осуществление функций по выработке государственной политики и нормативно-правовому регулированию в соответствующих сферах деятельности.

По результатам рассмотрения уполномоченными отраслевыми органами проекта внесения изменений в схему территориального планирования Богучанского района получены положительные заключения:

министерства сельского хозяйства и торговли Красноярского края от 13.06.2018 № 98-79-728;

министерства культуры Красноярского края от 18.06.2018 № 98-74-553;

министерства транспорта Красноярского края от 30.05.2018 № 04-02319;

министерства финансов Красноярского края от 04.06.2018 № 98-84-756;

министерства лесного хозяйства Красноярского края от 19.06.2018 № 98-86-283;

министерства спорта Красноярского края от 29.05.2018 № 98-81-482;

службы по государственной охране объектов культурного наследия Красноярского края от 01.06.2018 № 98-102-109;

агентства по развитию северных территорий и поддержке коренных малочисленных народов Красноярского края от 16.05.2018 № 98-76-258;

агентства информатизации и связи Красноярского края от 07.07.2018 № 82-73-538.

Заключение министерства образования Красноярского края не поступило в установленный срок и в соответствии с пунктом 9 Порядка проект внесения изменений в схему территориального планирования Богучанского района считается согласованным с данным органом исполнительной власти Красноярского края.

В соответствии с положениями части 8 статьи 21 ГрК РФ, пункта 4 Порядка, учитывая, что проект внесения изменений в схему территориального планирования Богучанского района получил отрицательные заключения министерства экономического развития и инвестиционной политики Красноярского края от 06.06.2018 № 98-85-860, министерства экологии и рационального природопользования Красноярского края от 15.06.2018 № 98-77-717, министерства промышленности, энергетики и жилищно-коммунального хозяйства Красноярского края от 22.06.2018 № 98-78-388, министерства здравоохранения Красноярского края от 07.06.2018 № 98-71/4368, министерства социальной политики Красноярского края от 17.05.2018 № 80-2258 и замечания администрацией Богучанского района не устранены, данный проект отклоняется от согласования Правительством Красноярского края.

Приложение: 1. Состав материалов проекта внесения изменений в схему территориального планирования Богучанского района Красноярского края на 1 л. в 1 экз.
2. Копии заключений уполномоченных отраслевых органов по проекту внесения изменений в схему территориального планирования Богучанского района на 22 л. в 1 экз.

Исполняющий обязанности
председателя Правительства края

 Ю.А. Лапшин



РАСПОРЯЖЕНИЕ

ГУБЕРНАТОРА КРАСНОЯРСКОГО КРАЯ

О временном исполнении Ю.А. Лапшиным полномочий первого заместителя Губернатора Красноярского края – председателя Правительства Красноярского края

1. В соответствии со статьями 90, 105 Устава Красноярского края, в связи с досрочным прекращением полномочий исполняющего обязанности первого заместителя Губернатора Красноярского края – председателя Правительства Красноярского края В.П. Томенко поручить первому заместителю председателя Правительства Красноярского края Ю.А. Лапшину временно исполнять полномочия первого заместителя Губернатора Красноярского края – председателя Правительства Красноярского края с 31 мая 2018 года.
2. Опубликовать распоряжение на «Официальном интернет-портале правовой информации Красноярского края» (www.zakon.krskstate.ru).
3. Распоряжение вступает в силу со дня подписания.



Временно исполняющий
обязанности Губернатора края

А.В. Усс

г. Красноярск
31.05.2018
№ 279-рг



РАСПОРЯЖЕНИЕ

ГУБЕРНАТОРА КРАСНОЯРСКОГО КРАЯ

О полномочиях членов Правительства Красноярского края

1. В соответствии со статьёй 101 Устава Красноярского края, в связи с досрочным прекращением полномочий Губернатора Красноярского края В.А. Толоконского:
досрочно прекратить полномочия членов Правительства Красноярского края;
членам Правительства Красноярского края продолжить осуществлять свои полномочия до назначения на их должности новых членов Правительства Красноярского края.
2. Опубликовать распоряжение на «Официальном интернет-портале правовой информации Красноярского края» (www.zakon.krskstate.ru).
3. Распоряжение вступает в силу со дня подписания.



Временно исполняющий
обязанности Губернатора края

А.В. Усс

г. Красноярск
30.09.2017
№ 582-рг

**Состав материалов
проекта внесения изменений в схему территориального планирования
Богучанского района Красноярского края**

№ п/п	Наименование чертежа	Примечание
Положение о территориальном планировании		
	<i>Текстовые материалы</i>	
1	Положение о территориальном планировании. Сведения о планируемых для размещения объектов местного значения муниципального района	Том V
	<i>Графические материалы</i>	
2	Проектный план. Предложения по территориальному планированию. Карта планируемого размещения объектов капитального строительства местного значения.	1:200 000
3	Приоритеты функционального развития территории. Карта функциональных зон.	1:200 000
4	Карта границ населенных пунктов.	1:3 000
Материалы по обоснованию проекта		
	<i>Текстовые материалы</i>	
5	Современное использование территории. Комплексная оценка территории.	Том I
6	Социально-экономическое развитие территории. Проектная функциональная организация территории.	Том II
7	Транспортно-инженерная инфраструктура. Охрана окружающей среды. Перечень основных факторов риска возникновения ЧС природного и техногенного характера и мероприятий по предотвращению их воздействия и защите территории.	Том III
8	Объекты культурного наследия Богучанского муниципального района	Том IV
	<i>Графические материалы</i>	
9	Карта современного использования территории. Карта оценки природных комплексов для хозяйственного использования.	1:200 000 1:500 000
10	Карта (схема) комплексной оценки территории. (Анализ комплексного развития). Карта границ лесничеств, лесопарков.	1:200 000
11	Схема расселения (вариант I, основной)	1:200 000
12	Схема расселения (вариант II, с учетом строительства Мотыгинской ГЭС).	1:200 000
13	Проектный план. Карта (схема) планировочной организации территории. Схема транспортных коммуникаций. Карта транспортной доступности.	1:200 000 1:500 000
14	Карта мероприятий охраны окружающей среды. Схема планируемого развития ООПТ. Карта оценки климатических условий для проживания населения.	1:200 000 1:500 000
15	Карта (схема) инженерной инфраструктуры.	1:200 000



**МИНИСТЕРСТВО
сельского хозяйства и торговли
Красноярского края**

Ленина ул., д.125, г. Красноярск, 660009
Телефон: (391) 249-31-33, (391) 249-35-42
Факс: (391) 265-23-21
E-mail: krasagro@krasagro.ru
<http://www.krasagro.ru>
ОКОГУ 2300219, ОГРН 1082468046627
ИНН/КПП 2466213840/246601001

13.06.2018 № 98-49-728

На № С-82-692/10 от 14.05.2018

О рассмотрении проекта

Руководителю службы по контролю
в области градостроительной
деятельности края

К.Ю. Шумову

Марковского ул., 21, г. Красноярск,
660049

Уважаемый Константин Юрьевич!

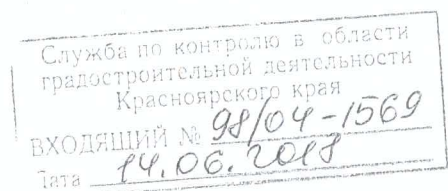
Министерством сельского хозяйства и торговли края (далее – министерство) в рамках компетенции, установленной Порядком рассмотрения проектов документов территориального планирования субъектов Российской Федерации, имеющих общую границу с Красноярским краем, проектов документов территориального планирования муниципальных образований Красноярского края и подготовки заключений на них, утвержденным постановлением Совета администрации края от 19.07.2007 № 303-п, рассмотрен проект внесения изменений в схему территориального планирования Богучанского района (далее – проект).

По результатам рассмотрения министерство считает возможным согласовать данный проект в рамках компетенции министерства.

Заместитель министра

О.И. Дивногорцева

Авсеневиц Лариса Анатольевна
8 (391) 211 08 06





МИНИСТЕРСТВО КУЛЬТУРЫ
Красноярского края

ул. Ленина, 123а, г. Красноярск, 660009
тел. (391) 211-27-01, факс (391) 211-31-25
E-mail: mail@minkult24.ru
http://www.krascult.ru
ОКОГУ 23310, ОГРН 1082468039763
ИНН/КПП 2466212519/246601001

000535

18 ИЮН 2018

№ 98-74-553

На № С-82-692/10 от 14.05.2018

О согласовании проекта

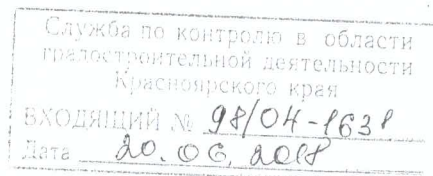
Уважаемый Константин Юрьевич!

Во исполнение п. 5 Порядка рассмотрения проектов документов территориального планирования субъектов Российской Федерации, имеющих общую границу с Красноярским краем, проектов документов территориального планирования муниципальных образований Красноярского края и подготовки заключений на них, утверждённого постановлением Совета администрации Красноярского края от 19.07.2007 № 303-п, министерство культуры края согласовывает проект внесения изменений в схему территориального планирования Богучанского района Красноярского края (номер документа 1804201503 от 04.04.2018, размещён по ссылке <http://fgistp.economy.gov.ru>) с учётом наличия на изменяемых территориях существующих объектов культуры.


Первый заместитель министра


Н.Л. Гельруд

Барышев Игорь Евгеньевич
8 (391) 219 05 36





**МИНИСТЕРСТВО ТРАНСПОРТА
КРАСНОЯРСКОГО КРАЯ**

Сурикова ул., д. 47, г. Красноярск, 660049
Телефон: (391) 219-06-30 Факс: (391) 219-06-31
E-mail: info@mintrans24.ru
ОКПО 64078459, ОГРН 1102468025670
ИНН/КПП 2466230204/246601001

30 мая 2018 № 04-02319

На № с-82-692/10 от 14.05.2018

О согласовании проекта

Руководителю службы
по контролю в области
градостроительной
деятельности Красноярского
края


К.Ю. Шумову

Уважаемый Константин Юрьевич!

Министерство транспорта Красноярского края, рассмотрев обращение министерства строительства и жилищно-коммунального хозяйства Красноярского края от 14.05.2018 № с-82-692/10 в рамках предоставленной компетенции в соответствии с Положением о министерстве транспорта Красноярского края, утвержденного постановлением Правительства Красноярского края от 06.07.2010 № 377-п, согласовывает проект внесения изменений в схему территориального планирования Богучанского района Красноярского края без предложений и замечаний.

Заместитель министра

Ю.В. Васильев





МИНИСТЕРСТВО ФИНАНСОВ КРАСНОЯРСКОГО КРАЯ

Мира пр., д. 103, г. Красноярск, 660021
Телефон: (391) 222-13-01 Факс: (391) 211-91-34 E-mail: kanc@krasfin.ru
ОКОГУ 2300215, ОГРН 1052460087008, ИНН/КПП 2460071533/246001001

04.06.2018 № 98-84-756

На № C-82-568/10 от 17.04.2018,

№ C-82-617/10 от 25.04.2018,

№ C-82-628/10 от 27.04.2018,

№ C-82-637/10 от 28.04.2018,

№ C-82-692/10 от 14.05.2018,

№ C-82-750/10 от 23.05.2018

Руководителю службы по контролю
в области градостроительной
деятельности края
К.Ю. Шумову

О согласовании документов
территориального планирования

Уважаемый Константин Юрьевич!

Министерство финансов Красноярского края в соответствии с пунктом 5 постановления Правительства края от 19.07.2007 № 303-п «Об утверждении Порядка рассмотрения проектов документов территориального планирования субъектов Российской Федерации, имеющих общую границу с Красноярским краем, муниципальных образований Красноярского края и подготовки заключений на них» в рамках своей компетенции согласовывает проекты внесения изменений в генеральные планы муниципального образования город Норильск, город Назарово, город Минусинск, Маломинусинского сельсовета Минусинского района, в схему территориального планирования Богучанского района, а также проект генерального плана Большеулуйского сельсовета Большеулуйского района Красноярского края.

Заместитель министра

Р.И. Щербатюк

Адарич Александр Михайлович
222-13-40

Служба по контролю в области градостроительной деятельности Красноярского края
ВХОДЯЩИЙ № <u>98/04-1499</u>
Дата <u>05.06.2018</u>



МИНИСТЕРСТВО
лесного хозяйства Красноярского края

Академгородок, д. 50 «а», г. Красноярск, 660036
Телефон: (391) 290-74-10
Факс: (391) 290-74-25
E-mail: ruk@kyrles.akadem.ru
ОГРН 1162468093952
ИНН/КПП 2463102814 / 246301001

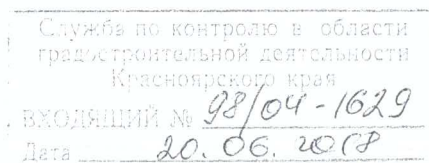
Руководителю службы по контролю
в области градостроительной
деятельности Красноярского края

К.Ю. Шумову

19.05.2018 № 98-86-283

На № _____

О рассмотрении проекта
внесения изменений
в схему территориального
планирования Богучанского района
Красноярского края



Уважаемый Константин Юрьевич!

Министерство лесного хозяйства Красноярского края (далее – министерство), рассмотрев материалы проекта внесения изменений в схему территориального планирования Богучанского района Красноярского края (далее – Проект), размещенные в федеральной государственной информационной системе территориального планирования <http://fgis.economy.gov.ru> (дата загрузки – 04.04.2018, номер документа – 1804201503), в части своей компетенции сообщает следующее.

Проектом не предусмотрено увеличение земель населенных пунктов за счет земель лесного фонда, а также отсутствует информация о переводе земель лесного фонда в земли иных категорий, в том числе и в земли населенных пунктов.

Следует учесть, что в том случае если проектом схемы территориального планирования планируется увеличение земель населенных пунктов за счет земель лесного фонда, необходимо обращаться в соответствующие лесничества Красноярского края для уточнения информации о местоположении данного участка, которое включает в себя наименование лесничества, участкового лесничества, кварталы, выделы, площадь данного участка, а также целевое назначение лесов, категорию защитности и наличие зеленых зон на данной территории.

В соответствии с частью 2 статьи 21 Градостроительного кодекса Российской Федерации (далее – ГрК РФ) проект схемы территориального планирования подлежат согласованию в порядке, установленном уполномоченным Правительством Российской Федерации федеральным органом исполнительной власти (уполномоченным федеральным органом

исполнительной власти является Министерство экономического развития Российской Федерации), в случае, если предложения, содержащиеся в указанном проекте, предусматривают включение в границы населенных пунктов (в том числе образуемых населенных пунктов), расположенных на межселенных территориях, земельных участков из земель лесного фонда.

Проект схемы территориального планирования муниципального района, предусматривающий включение в границы населенных пунктов (в том числе образуемых населенных пунктов), расположенных на межселенных территориях, земельных участков из земель лесного фонда, направляется органом местного самоуправления на согласование в Министерство экономического развития Российской Федерации, в соответствии с Порядком согласования проектов документов территориального планирования муниципальных образований, утвержденным приказом Министерства экономического развития Российской Федерации от 21.07.2016 № 460.

Министерство экономического развития Российской Федерации осуществляет подготовку сводного заключения на проект документа территориального планирования на основании заключений федеральных органов, в том числе и заключения Федерального агентства лесного хозяйства о возможности включения земель лесного фонда в земли населенных пунктов.

Согласно пункту 4 части 6 статьи 19 ГрК РФ предусмотрено, что материалы по обоснованию схемы территориального планирования муниципального района в виде карт должны отображать границы лесничеств, лесопарков.

С учетом изложенного выше, министерство в части своей компетенции согласовывает Проект, вместе с тем обращает внимание, что в случае включение в границы населенных пунктов (в том числе образуемых населенных пунктов), расположенных на межселенных территориях, земельных участков из земель лесного фонда, Проект необходимо согласовать с вышеуказанными федеральными органами исполнительной власти.

Первый заместитель министра



Д.А. Селин



**МИНИСТЕРСТВО СПОРТА
КРАСНОЯРСКОГО КРАЯ**

Красной Армии ул.,3, г. Красноярск, 660017

Факс: (391) 211-46-37

Телефон: (391) 211-46-80

E-mail: priem@minsport24.ru

ИНН/КПП 2466213960/246601001

ОКПО 00098737 ОГРН 1082468047309

29.05.2018 № 98-ПТ-482

На № с-82-692/10 от 14.05.2018

О согласовании
проекта планировки

Уважаемый Константин Юрьевич!

Министерство спорта Красноярского края согласовывает проект внесения изменений в схему территориального планирования Богучанского района Красноярского края.

Исполняющий обязанности
министра спорта края

С.И. Алексеев



Служба по государственной охране
объектов культурного наследия
Красноярского края

ул. Сурикова, д. 23, г. Красноярск, 660049
т. (391) 212-51-72
ОКОГУ 2300231, ОГРН 1152468019032
ИНН/КПП 2466161462/246601001

01.06.2018 № 98-102-709
На № С-82-692/10 от 14.05.2018

Руководителю службы по
контролю в области
градостроительной деятельности
К.Ю. Шумову
ул. Марковского, 21
г. Красноярск
660049
(простое, электронно)

018524


О рассмотрении проекта
схемы территориального
планирования

Уважаемый Константин Юрьевич!

Служба по государственной охране объектов культурного наследия Красноярского края (далее – Служба) рассмотрев проект внесения изменений в схему территориального планирования Богучанского района Красноярского края, сообщает.

Замечаний и предложений по вышеуказанному проекту у Службы нет.

Заместитель руководителя - начальника отдела
учёта, использования и популяризации
объектов культурного наследия

 В.Г. Буторин



АГЕНТСТВО
по развитию северных территорий
и поддержке коренных малочисленных
народов Красноярского края

Мира пр., д. 110, г. Красноярск, Россия, 660009
Тел.: (391) 221-15-37
Факс: (391) 205-15-37
E-mail: kmns@krsn.ru, URL: www.24sever.ru
Местонахождение: Красной Армии ул., д. 3,
г. Красноярск, Россия, 660017

от 16 МАЙ 2018 № 98-76-258

на № _____ от _____

О рассмотрении проекта
изменений в схему
территориального планирования

Уважаемый Константин Юрьевич!

Агентство по развитию северных территорий и поддержке коренных малочисленных народов Красноярского края, рассмотрев проект внесения изменений в схему территориального планирования Богучанского района Красноярского края (дата загрузки в систему - 04.04.2018, номер документа - 1804201503) (далее - проект), сообщает замечаний к проекту нет.

Руководитель агентства

Г.В. Антоненко

98/04-1323
18.05.2018



АГЕНТСТВО
ИНФОРМАТИЗАЦИИ И СВЯЗИ
КРАСНОЯРСКОГО КРАЯ

Ленина ул., д. 123а, г. Красноярск, 660009
Телефон: (391) 273-05-00, 273-00-95, 249-30-90
Факс: (391) 249-32-22
miskkk@it.krskstate.ru
<http://www.it.krskstate.ru>

Первому заместителю
министра строительства и
жилищно-коммунального
хозяйства Красноярского края

Т.А. Василовской

07.07.2018 № 273-538

На № с-82-628/10 от 27.04.2018
На № с-82-692/10 от 14.05.2018
На № с-82-750/10 от 23.05.2018
На № с-82-873/10 от 14.06.2018
На № с-82-892/10 от 19.06.2018

О согласовании проекта


Уважаемая Татьяна Александровна!

В соответствии с пунктами 6, 7 «Порядка рассмотрения проектов документов территориального планирования субъектов Российской Федерации, имеющих общую границу с Красноярским краем, проектов документов территориального планирования муниципальных образований Красноярского края и подготовки заключений на них», утверждённого Постановлением Совета администрации Красноярского края от 19.07.2007 № 303-п, агентство информатизации и связи Красноярского края согласовывает «Проект внесения изменений в схему территориального планирования Красноярской агломерации» (УИН – 04020202201806141 от 14.06.2018) и проекты генеральных планов следующих муниципальных образований:

- Богучанский район (№ 1804201503 от 04.04.2018);
- Маломинусинский сельсовет Минусинского района (№ 1804202964 от 13.04.2018);
- г. Минусинск (УИН – 0472300002020302201804201 от 27.04.2018);
- Агинский сельсовет Саянского района (УИН – 04000000002020304201806081 от 08.06.2018).

Заместитель руководителя

Д.С. Хорунов





**МИНИСТЕРСТВО
экономического развития
и инвестиционной политики
Красноярского края**

Ленина ул., д.123а, г. Красноярск, 660009
Телефон: (391) 249-34-80
Факс: (391) 265-21-36
E-mail: econ@econ-krsk.ru
ОКОГУ 23155, ОГРН 1052466187784
ИНН/КПП 2466133419/246601001

06 ИЮН 2018

№ 98-85-860

На № с-92-692/10 от 14.05.18

Руководителю службы
по контролю в области
градостроительной деятельности
Красноярского края

К.Ю. Шумову

О согласовании
проекта генплана

Уважаемый Константин Юрьевич!

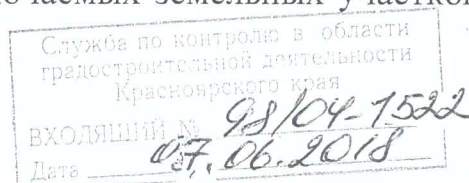
Министерство экономического развития и инвестиционной политики Красноярского края рассмотрело материалы проекта внесения изменений в схему территориального планирования Богучанского района Красноярского края (далее – проект СТП) и сообщает следующее.

1) В проекте СТП определены следующие сроки и этапы его реализации: I этап – первая очередь планирования 2017 г. – 2020 г., II этап – расчетный срок 2021 г. – 2030 г. Необходимо откорректировать сроки и этапы реализации схемы территориального планирования, учитывая положение Градостроительного кодекса (статья 9, пункт 10), в соответствии с которым схемы территориального планирования муниципальных районов утверждаются на срок не менее чем двадцать лет.

2) Для конкретизации планов развития муниципального образования считаем целесообразным таблицу 2.1 «Основные технико-экономические показатели» дополнить значениями технико-экономических показателей первой очереди реализации схемы территориального планирования.

3) В соответствии с утвержденной схемой территориального планирования Богучанского района (решение Богучанского районного Совета депутатов Красноярского края № 43-675 от 26.02.2010) территория муниципального образования составляет 5 398 506 тыс. га, в представленном проекте СТП территория Богучанского района указана 5 385 380,5 тыс. га (уменьшение на 13 125,5 тыс. га). Необходимо обосновать уменьшение площади территории Богучанского района или откорректировать представленную информацию.

Кроме того, необходимо представить баланс земель Богучанского района в разрезе категорий земель с обоснованием планируемых изменений территории и с указанием включаемых и исключаемых земельных участков на картографическом материале проекта СТП.



4) Необходимо в Положение о территориальном планировании Богучанского района проекта СТП включить объект незавершенного строительства «Строительство железнодорожной линии «Карабула – Ярки» (1 пусковой комплекс), входящий в состав инвестиционного проекта «Комплексное развитие Нижнего Приангарья».

Первый заместитель министра



М.В. Бершадский



**МИНИСТЕРСТВО
экологии и рационального
природопользования
Красноярского края**

Ленина ул., 125, г. Красноярск, 660009
Факс: (391) 249-38-53
Телефон: (391) 249-31-00
E-mail: mpr@mpr.krskstate.ru
ОГРН 1172468071148
ИНН/КПП 2466187446/246601001

150 618 № 98-44-47

На № _____

Руководителю службы
по контролю в области
градостроительной деятельности
Красноярского края

К.Ю. Шумову

Марковского ул., д. 21
г. Красноярск
660049

О рассмотрении проекта

Уважаемый Константин Юрьевич!

Министерство экологии и рационального природопользования Красноярского края (далее – министерство), рассмотрев проект внесения изменений в схему территориального планирования Богучанского района (далее – проект СТП, СТП), сообщает следующее.

В соответствии с проектными предложениями предлагается увеличить территории населенных пунктов п.Ангарский, п.Гремучий, п.Шиверский и др. всего на 573 га.

По вопросам компетенции сообщаем, что в границах Богучанского района на землях лесного фонда создана ООПТ краевого значения – государственный комплексный заказник «Богучанский». Границы и режим установлены постановлением Совета администрации Красноярского края от 27.05.2004 № 150-п (в ред. от 26.09.2017).

В соответствии с Концепцией развития и размещения ООПТ краевого значения на период до 2030 года, утвержденной распоряжением Правительства края от 14.11.2017 № 784-р, в Богучанском районе создание ООПТ краевого значения не планируется.

К проекту имеются следующие замечания и предложения.

Так как заказник «Богучанский» организован на землях лесного фонда, без изъятия земельных участков у пользователей, владельцев и собственников этих участков, в текстовых материалах и в условных обозначениях картографического материала исключить применение категории земель «Земли особо охраняемых природных территорий» к заказнику «Богучанский».

В Томе 1:

Служба по контролю в области градостроительной деятельности Красноярского края
ВХОДЯЩИЙ № <u>98/04-1612</u>
Дата <u>19.06.2018</u>

в подразделе 2.6 «Лесные ресурсы» третий абзац (стр. 61) изложить в следующей редакции: «Леса района находятся на землях лесного фонда (общая площадь земель лесного фонда в границах лесничеств составляет 5 млн. 291 тыс. га)»;

в подразделе 2.7 «Земельные ресурсы» третий абзац (стр. 69) изложить в следующей редакции: «Земли лесного фонда занимают 98 % территории Богучанского района».

В разделе 2.5 «Особо охраняемые природные территории» приведена информация о заказнике «Богучанский», при этом информация о режиме охраны и природопользования, установленном в его границах отсутствует. Предлагаем данный раздел актуализировать в соответствии с постановлением Совета администрации Красноярского края от 27.05.2004 № 150-п (в ред. от 26.09.2017), указав информацию о целях и задачах создания заказника, местоположении и границах, основных охраняемых объектах и режиме охраны и природопользования.

В таблице 6.1 «Проектное использование территории» (стр.19) Тома 2 исключить графу «Земли ООПТ».

Раздел 5 «Предложения по организации ООПТ» Тома 3 (стр.41) необходимо переработать.

В связи с тем, что планируемые к организации биологический заказник «Чадобецкий» и памятник природы «Географические культуры сосны в Богучанском районе» не вошли в Концепцию развития и размещения ООПТ краевого значения на период до 2030 года, утвержденную распоряжением Правительства Красноярского края от 14.11.2017 № 784-р, из текстовых и картографических материалов необходимо исключить данные объекты.

Том 5:

в таблице 2.1 к функциональной зоне «Зоны особо охраняемых природных территорий» отнесена площадь ООПТ Богучанского района. Показатель необходимо откорректировать в соответствии с площадью заказника «Богучанский»;

в таблице 2.2 исключить ООПТ заказник «Чадобецкий»;

в таблице раздела 3 «Основные технико-экономические показатели Схемы территориального планирования Богучанского района» уточнить площадь земель по категориям, в т.ч. категории «Земли особо охраняемых территорий и объектов», с учетом того, что заказник «Богучанский» создан на землях лесного фонда.

На картографическом материале:

в связи с тем, что строительство дорог и трубопроводов, линий электропередачи и прочих линейных объектов запрещено режимом заказника «Богучанский», необходимо исключить из его границ проектируемые железнодорожную линию и ЛЭП на участке «Кажимский»;

границу участка «Пуньский» необходимо актуализировать согласно прилагаемой карте-схеме.

Приказом министерства от 23.09.2016 № 1/451-од утверждена Территориальная схема обращения с отходами в Красноярском крае, в том числе с твердыми коммунальными отходами (далее – территориальная схема), которой определена потребность, сроки реализации и капитальные затраты на объекты капитального строительства в разрезе технологических зон.

Территориальная схема включает общую статистическую информацию об объектах по обработке, утилизации, обезвреживанию, размещению отходов и их характеристиках, информацию о рекультивации объектов размещения отходов. Согласно территориальной схеме, с учетом логистики потоков отходов и объектов по их размещению Красноярский край делится на 19 технологических зон по макрорайонам. Богучанский район относится к Богучанской технологической зоне.

В разделе 9.5. «Обращение с отходами производства и потребления» отсутствует информация о видах образующихся отходов при эксплуатации существующих объектов (смет с территории, твердые коммунальные отходы от жилой застройки населенных пунктов и т.д.). Отсутствует расчет величины видов образующихся отходов, с указанием способа хранения и размещения; площадь и СЗЗ объектов хранения и размещения отходов.

В связи с вышеизложенным сообщаем, что данные, содержащиеся в Проекте необходимо привести в соответствие с информацией, содержащейся в территориальной схеме. С территориальной схемой можно ознакомиться на сайте Министерства mpr.krskstate.ru, пройдя по ссылке: http://mpr.krskstate.ru/raz_shem_och//0/id/20061.

Также, в проекте СТП необходимо указать, что границы зон санитарной охраны источников питьевого водоснабжения устанавливаются в соответствии с разработанными и утвержденными проектами зон санитарной охраны с учетом особенностей расположения водозаборных сооружений и нанести пояса зон санитарной охраны на картографический материал. Кроме того, необходимо отразить обязательность разработки и утверждения проектов по всем водозаборным сооружениям Богучанского района.

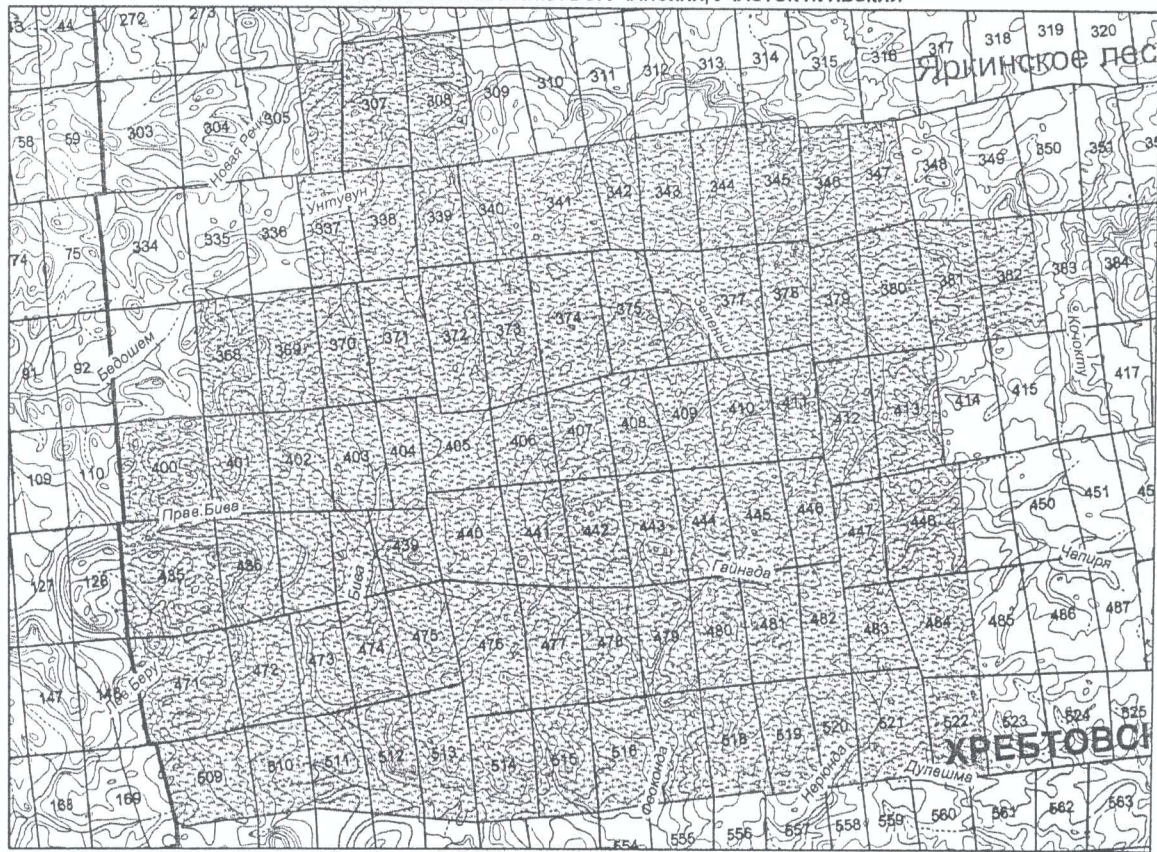
Учитывая вышеизложенное, представленный на рассмотрение проект по внесению изменений в СТП Богучанского района предлагаем доработать.

Заместитель министра

Д.А. Еханин

Левакова Марина Глебовна
249-32-25
Козлова Ольга Александровна
227 62 05
Груздева Мария Владимировна
249-33-09
Белецкая София Геннадьевна
211-19-14
Павлюченко Алена Вадимовна
249 37 08

КАРТА-СХЕМА ЗАКАЗНИКА БОГУЧАНСКИЙ, УЧАСТОК ПУНЬСКИЙ



Гидрография

- Реки и ручьи, не выражающиеся в масштабе карты
- Река и ручей постоянный в 2 линии
- Река и ручей постоянный в 1 линию
- Река и ручей пересыхающий в 1 линию
- Река, ручей подземный или пропадающий

УСЛОВНЫЕ ОБОЗНАЧЕНИЯ

- | | | | |
|--|---------------------------------|--|-------------------------------|
| | Река, озеро, водохранилище | | Особо охраняемые территории |
| | Остров | | Заказник действующий |
| | Рельеф | | Пути сообщения |
| | Горизонталь основная утолщенная | | Грунтовая просветочная дорога |
| | Горизонталь основная | | |
| | Горизонталь дополнительная | | |



**МИНИСТЕРСТВО
ПРОМЫШЛЕННОСТИ, ЭНЕРГЕТИКИ
И ЖИЛИЩНО-КОММУНАЛЬНОГО
ХОЗЯЙСТВА КРАСНОЯРСКОГО КРАЯ**

Ленина ул., д. 125, Красноярск, 660009
Телефон (391) 249-34-93, факс (391) 211-12-19
E-mail: pr@miet.krskstate.ru
ОКПО 79863514, ОГРН 1082468046099
ИНН/КПП 2466213777/246601001

22.06.2018 № 98-48-388
На № С-82-692/10 от 14.05.2018
О согласовании проекта

Руководителю службы
по контролю в области
градостроительной деятельности
Красноярского края

К.Ю. Шумову

Уважаемый Константин Юрьевич!

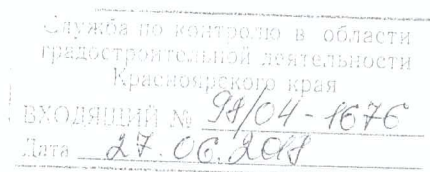
По результатам рассмотрения проекта внесения изменений в схему территориального планирования Богучанского района Красноярского края (далее – проект), министерство промышленности, энергетики и жилищно-коммунального хозяйства Красноярского края не согласовывает проект и сообщает о необходимости внесения изменений.

Раздел 8.1. «Электроснабжение» тома 1 «Современное использование территории. Комплексная оценка территории» проекта необходимо изложить в следующей редакции: «Обслуживание электрических сетей Богучанского района осуществляется филиалом ПАО «МРСК Сибири» – «Красноярскэнерго», ООО «Электрические сети Сибири», АО «КрасЭКо».

В разделе 8.1. «Электроснабжение» тома 1 «Современное использование территории. Комплексная оценка территории» проекта наименования объектов электроэнергетики не соответствуют Схеме и программе перспективного развития электроэнергетики Красноярского края на период 2019-2023 годов, утвержденной распоряжением временно исполняющего обязанности Губернатора Красноярского края от 24.04.2018 № 214-рг.

Проектом в части развития объектов систем водоснабжения и водоотведения на первую очередь планирования (2017-2020 год) предусмотрены мероприятия по строительству водозаборных сооружений и очистных сооружений канализации в населенных пунктах Богучанского района.

Учитывая масштабность мероприятий и их финансовую затратность, полагаем, что реализовать большую часть данных мероприятий в период 2017-2020 годов не представляется возможным. В связи с чем рекомендуем уточнить сроки реализации мероприятий и по возможности предусмотреть на расчетный период.



В томе 1 «Современное использование территории. Комплексная оценка территории» разделе 8.2. «Теплоснабжение» по пункту 8.2.1. «Современное положение» Таблица 8.2.1. «Характеристика котельных расположенных на территории Богучанского района» рекомендуем уточнить данные по теплоисточникам.

Так, согласно актуализированной схеме теплоснабжения в п. Ангарский допущена в эксплуатацию Ростехнадзором 16.11.2017 г. котельная ООО «ЛесСервис», расположенная по адресу: Красноярский край, Богучанский район, п. Ангарский, ул. Западная, 10.

Заместитель министра

С. Д. Усенков,



Д.Г. Усенков

**МИНИСТЕРСТВО
ЗДРАВООХРАНЕНИЯ
КРАСНОЯРСКОГО КРАЯ**

Красной Армии ул., д. 3, г. Красноярск, 660017
Факс: (391) 211-01-36
Телефон: (391) 211-51-51, 211-48-97
E-mail: Office@kraszdrav.ru
http: www.kraszdrav.ru

07.06.2018

№ 98-71/4568

На № _____

Руководителю службы
по контролю в области
градостроительной деятельности
Красноярского края

К.Ю. Шумову

Марковского ул., 21
Красноярск
660009

О согласовании проекта

Уважаемый Константин Юрьевич!

Министерство здравоохранения Красноярского края в соответствии с пунктами 5, 8 Порядка рассмотрения проектов документов территориального планирования субъектов Российской Федерации, имеющих общую границу с Красноярским краем, проектов документов территориального планирования муниципальных образований Красноярского края и подготовки заключений на них, утвержденного постановлением Совета администрации Красноярского края от 19.07.2007 № 303-п (в редакции от 29.05.2012), рассмотрело проект внесения изменений в схему территориального планирования Богучанского района Красноярского края дата загрузки в Федеральную государственную информационную систему территориального планирования — 04.04.2018, номер документа — 1804201503) и сообщает следующее.

Потребность в коечном фонде медицинских организаций, оказывающих медицинскую помощь в стационарных условиях необходимо рассчитывать в соответствии с постановлением Правительства Красноярского края № 799-п от 26.12.2017 г «Об утверждении территориальной программы государственных гарантий бесплатного оказания гражданам Российской Федерации медицинской помощи в Красноярском крае на 2018 год и на плановый период 2019 и 2020 годов», приказом Министерства здравоохранения Российской Федерации от 20 апреля 2018 года № 182 «Об утверждении методических рекомендаций о применении нормативов и норм ресурсной обеспеченности населения в сфере здравоохранения» в соответствии с трехуровневой системой оказания медицинской помощи на территории края. Указанная в проекте оценка потребности населения Богучанского района в коечном фонде некорректна, отсюда неверный вывод о необходимости увеличения мощности коечного фонда муниципального образования. Непонятна оценка мощности амбулаторно-поликлинической службы (существующая мощность = 1770

Красноярского края в области
градостроительной деятельности
Красноярского края
ВХОДЯЩИЙ № 98/04-1528
Дата 07.06.2018.

посещений в смену, нормативная мощность - 835 посещений в смену. Откуда вывод о дефиците мощности в амбулаторной сети ?).

Кроме того, в тексте материалов по обоснованию схемы территориального планирования Богучанского района указана необходимость проведения реконструкции медицинской организации в связи с высокой степенью износа зданий. Вместе с тем, в рамках государственной программы Красноярского края «Развитие здравоохранения» в настоящее время завершаются работы по объекту «Реконструкция центральной районной больницы в с. Богучаны, Богучанский район», данный раздел следует исключить из документов.

Предложения по размещению объектов здравоохранения Том II «Социально-экономическое развитие территории. Проектная функциональная организация территории» не соответствуют требованиям приказа Министерства здравоохранения Российской Федерации от 27.02.2016 № 132н «О требованиях к размещению медицинских организаций государственной системы здравоохранения и муниципальной системы здравоохранения исходя из потребностей населения» и не входят в перечень планируемых региональных объектов в области здравоохранения согласно постановлению Правительства Красноярского края от 27.12.2016 № 696-п «О внесении изменений в постановление Правительства Красноярского края от 26.07.2011 № 499-п «Об утверждении схемы территориального планирования Красноярского края» (за исключением реконструкции Богучанской районной больницы»).

Учитывая вышеизложенное, министерство здравоохранения Красноярского края отклоняет представленный проект от согласования.

Заместитель министра
здравоохранения
Красноярского края



Б.М. Немик



**МИНИСТЕРСТВО
социальной политики
Красноярского края**

Мира пр., д.34, г. Красноярск, 660049
Телефон: (391) 227-59-94
Факс: (391) 212-38-90
http:// www.szn24.ru
e-mail: szn24@szn24.ru
ОКОГУ 2300220, ОГРН 1082468040225
ИНН/КПП 2466212572/ 246601001

Руководителю службы
по контролю в области
градостроительной деятельности
Красноярского края

К.Ю. Шумову

ул. Марковского, 21,
г. Красноярск, 660049

17 МАЙ 2018 № 80-2258
на № _____ от _____

О замечаниях к проекту
территориального планирования

Уважаемый Константин Юрьевич!

В соответствии с пунктами 5, 8 порядка рассмотрения проектов документов территориального планирования субъектов Российской Федерации, имеющих общую границу с Красноярским краем, муниципальных образований Красноярского края и подготовки заключений на них, утвержденного постановлением Совета администрации Красноярского края от 19.07.2007 № 303-п (в редакции от 29.05.2012 № 244-п), министерство социальной политики Красноярского края (далее – министерство) не согласовывает проект внесения изменений в схему территориального планирования Богучанского района Красноярского края (дата загрузки в систему – 04.04.2018, номер документа – 1804201503) в связи со следующими замечаниями.

1. В проекте некорректно представлена информация о существующих учреждениях социального обслуживания. В настоящее время на территории Богучанского района расположены:

- управление социальной защиты населения администрации Богучанского района (Богучанский район, с. Богучаны, ул. Партизанская, 47);
- муниципальное бюджетное учреждение «Комплексный центр социального обслуживания населения Богучанского района» (Богучанский район, с. Богучаны, ул.Ленина,13);
- краевое государственное бюджетное учреждение социального обслуживания «Центр социальной помощи семье и детям «Богучанский»» (Богучанский район, с. Богучаны, ул. Геологов,17);
- краевое государственное бюджетное учреждение социального обслуживания «Богучанский дом-интернат для граждан пожилого возраста и инвалидов» (Богучанский район, пос. Пинчуга, ул. Ленина, 1Г).

Красноярский край
Управление в области
градостроительной деятельности
Красноярского края
№ 98/04-1375
23.05.2018

Других краевых или муниципальных учреждений социального обслуживания на территории Богучанского района не имеется. При этом, финансирование краевых учреждений осуществляется за счет краевого бюджета, финансирование муниципальных учреждений - за счет бюджета муниципального образования.

Кроме того, в проекте представлена устаревшая статистическая информация за 2014 г.

2. В проекте в качестве предложений по размещению объектов указаны:
- строительство комплексного центра социального обслуживания в с. Богучаны;
- строительство социального приюта для детей и подростков (социально-реабилитационного центра для несовершеннолетних) в с. Богучаны.

В соответствии со статьей 8 Федерального закона от 28.12.2013 № 442-ФЗ «Об основах социального обслуживания граждан в Российской Федерации», Положением о министерстве социальной политики Красноярского края, утвержденным постановлением Правительства Красноярского края от 07.08.2008 № 30-п, полномочиями по оптимальному размещению и развитию сети организаций социального обслуживания в субъекте Российской Федерации обладают органы исполнительной власти субъектов Российской Федерации в сфере социального обслуживания. В Красноярском крае данными полномочиями обладает министерство социальной политики. Учитывая оптимизацию сети учреждений, приоритетность надомного обслуживания всех категорий граждан, климатические условия рассматриваемого муниципального образования, министерство не планирует расширение сети действующих учреждений социального обслуживания, расположенных на территории Богучанского района. Кроме того, обращение министерства от 22.03.2018 № 80-7-532 о необходимости внесения изменений в региональные нормативы градостроительного проектирования Красноярского края, утвержденные постановлением Правительства Красноярского края от 23.12.2014 № 631-п, с целью их приведения в соответствие с «Методическими рекомендациями по развитию сети организаций социального обслуживания в субъектах Российской Федерации и обеспеченности социальным обслуживанием получателей социальных услуг, в том числе в сельской местности», утвержденными Приказом Минтруда России от 05.05.2016 № 219, в настоящее время находится на рассмотрении в Вашей службе.

В связи с вышеизложенным, дальнейшее рассмотрение и согласование проекта возможно только после корректировки текстовой и графической частей проекта в соответствии с вышеизложенными замечаниями.

Заместитель министра края



Д.В. Богданов

Сводка ответов на предложения и замечания

№ П/П	Замечание, предложение	Ответ на замечание
1. Красноярский край администрация Богучанского района Письмо от 07.05.2018 (исп. Кучковская Е.А., тел. 8(39162)21-562)		
1.1	В соответствии с Федеральным законом от 29.12.2014 №458-ФЗ «О внесении изменений в ФЗ «Об отходах производства и потребления» с 01.01.2016 года организация деятельности по обращению с отходами отнесена к полномочиям субъектов РФ. Вводится институт регионального оператора в сфере обращения с отходами. Именно региональные операторы будут осуществлять деятельность по сбору, транспортированию, обработке, утилизации, обезвреживанию, захоронению отходов на территории края в соответствии с утвержденной территориальной схемой обращения с отходами.	Замечание принято. Данные откорректированы. Исправления внесены в Том 3, п. 4.8 Обращение с отходами производства и потребления.
1.2	В соответствии с утвержденной территориальной схемой предусмотрено строительство объектов по утилизации отходов: <ul style="list-style-type: none"> – Полигон твердых коммунальных отходов в с.Богучаны -2018г. Мощность объекта 5000 т/год. Минимально необходимый размер площадки 9,5 га. Описание места расположения: площадка на расстоянии не ближе 500 м от селитебных, рекреационных зон, объектов подготовки питьевой воды, пищевого и фармацевтического производства. Максимальное расстояние от аэропорта 15 км. Категория земель согласно земельному кодексу РФ - земли промышленности. – Мусороперегрузочная станция в п.Октябрьский — 2019г. Мощность объекта 4500 т/год. Минимально необходимый размер площадки 0,1 га. Описание места расположения: площадка на расстоянии не ближе 100 м от селитебных, рекреационных зон, объектов подготовки питьевой воды, пищевого и фармацевтического производства. Категория земель согласно земельному кодексу РФ - земли промышленности. – Предприятие по обработке, обезвреживанию и утилизации отходов (термическое обезвреживание) - 2025г. 	Замечание принято. Данные откорректированы в соответствии с Территориальной схемой обращения с отходами, в том числе с твердыми коммунальными отходами для территории Красноярского края, утвержденной приказом Министерства природных ресурсов и экологии Красноярского края №1/451-ОД от 23.09.2016 г. Исправления внесены в Том 3, пункт 4.8 Обращение с отходами производства и потребления.

	<p>Проектная мощность 19000 т/год. Минимально необходимый размер площадки 0,6 га. Описание места расположения: площадка на расстоянии не ближе 1000 м от селитебных, рекреационных зон, объектов подготовки питьевой воды, пищевого и фармацевтического производства. Категория земель согласно земельному кодексу РФ - земли промышленности.</p> <p>– Полигон захоронения необезвреженных ТКО в д.Прилуки - 2025г. Мощность объекта 19 т/год. Минимально необходимый размер площадки 2,0 га. Описание места расположения: площадка на расстоянии не ближе 500 м от селитебных, рекреационных зон, объектов подготовки питьевой воды, пищевого и фармацевтического производства. Максимальное расстояние от аэропорта 15 км. Категория земель согласно земельному кодексу РФ - земли промышленности.</p>	
<p>2. Министерство социальной политики Красноярского края. Письмо № 80-2258 ОТ 17.05.2018 (исп. Лобова И.А., тел. 8(391)256-26-39)</p>		
2.1	В проекте некорректно представлена информация о существующих учреждениях социального обслуживания. В настоящее время на территории Богучанского района расположены:	
2.1.1	управление социальной защиты населения администрации Богучанского района (Богучанский район, с. Богучаны, ул. Партизанская, 47);	Замечание принято. Данные отредактированы.См. том 1, раздел 6.3. «Социальная защита населения».
2.1.2	муниципальное бюджетное учреждение «Комплексный центр социального обслуживания населения Богучанского района» (Богучанский район, с. Богучаны, ул.Ленина, 13);	Замечание принято. Данные отредактированы.См. том 1, раздел 6.3. «Социальная защита населения».
2.1.3	краевое государственное бюджетное учреждение социального обслуживания «Центр социальной помощи семье и детям «Богучанский»» (Богучанский район, с. Богучаны, ул. Геологов, 17);	Замечание принято. Данные отредактированы.См. том 1, раздел 6.3. «Социальная защита населения».
2.1.4	краевое государственное бюджетное учреждение социального обслуживания «Богучанский дом-интернат для граждан пожилого возраста и инвалидов» (Богучанский район, пос. Пинчуга, ул. Ленина, 1Г).	Замечание принято. Данные отредактированы.См. том 1, раздел 6.3. «Социальная защита населения».
2.2	Других краевых или муниципальных учреждений социального обслуживания на территории Богучанского района не имеется. При этом, финансирование краевых учреждений осуществляется за счет краевого бюджета, финансирование муниципальных учреждений - за счет бюджета муниципального образования.	
2.3	В проекте представлена устаревшая статистическая	Замечание принято.

	информация за 2014 г.	Данные из устаревшей статистической информации исключены из текста
2.4	В проекте в качестве предложений по размещению объектов указаны:	
2.4.1	строительство комплексного центра социального обслуживания в с. Богучаны;	Замечание принято. См. том 2, раздел 8.4, «Сводный перечень объектов социальной инфраструктуры регионального значения». Таблица 8.4.1. Объекты социальной инфраструктуры предусмотрены в изм. СТП Красноярского края (Том 1. Утверждаемая часть. с. 86, пп. 7).
2.4.2	2. строительство социального приюта для детей и подростков (социально-реабилитационного центра для несовершеннолетних) в с. Богучаны.	Замечание принято. См. том 2, раздел 8.4 «Сводный перечень объектов социальной инфраструктуры регионального значения». Таблица 8.4.1. Объекты социальной инфраструктуры предусмотрены в изм. СТП Красноярского края (Том 1. Утверждаемая часть. с. 86, пп. 8).
2.5	<p>В соответствии со статьей 8 Федерального закона от 28.12.2013 № 442-ФЗ «Об основах социального обслуживания граждан в Российской Федерации», Положением о министерстве социальной политики Красноярского края, утвержденным постановлением Правительства Красноярского края от 07.08.2008 № 30-п, полномочиями по оптимальному размещению и развитию сети организаций социального обслуживания в субъекте Российской Федерации обладают органы исполнительной власти субъектов Российской Федерации в сфере социального обслуживания. В Красноярском крае данными полномочиями обладает министерство социальной политики.</p> <p>Учитывая оптимизацию сети учреждений, приоритетность надомного обслуживания всех категорий граждан, климатические условия рассматриваемого муниципального образования, министерство не планирует расширение сети действующих учреждений социального обслуживания, расположенных на территории Богучанского района.</p>	Замечание принято. См. том 2, раздел 8.4 «Сводный перечень объектов социальной инфраструктуры регионального значения». Таблица 8.4.1. Объекты социальной инфраструктуры предусмотрены в изм. СТП Красноярского края (Том 1. Утверждаемая часть. с. 86, пп. 7, 8).
<p>3. Министерство здравоохранения Красноярского края. Письмо № 98-71/4368 от 07.06.2018 (исп. Голубева Т.Н., Фролякина С.Н., тел. 222-03-58; Тимошенко И.В., Масленников Д.М., тел. 222-03-82)</p>		
3.1	Потребность в коечном фонде медицинских организаций, оказывающих медицинскую помощь в стационарных условиях необходимо рассчитывать в соответствии с постановлением	Замечание принято. См. том 2, раздел 8.4 «Сводный перечень объектов социальной инфраструктуры регионального значения».

	<p>Правительства Красноярского края № 799-п от 26.12.2017 г «Об утверждении территориальной программы государственных гарантий бесплатного оказания гражданам Российской Федерации медицинской помощи в Красноярском крае на 2018 год и на плановый период 2019 и 2020 годов», приказом Министерства здравоохранения Российской Федерации от 20 апреля 2018 года № 182 «Об утверждении методических рекомендаций о применении нормативов и норм ресурсной обеспеченности населения в сфере здравоохранения» в соответствии с трехуровневой системой оказания медицинской помощи на территории края</p>	<p>Нормативы пересчитаны согласно постановлению Правительства Красноярского края № 799-п от 26.12.2017 г «Об утверждении территориальной программы государственных гарантий бесплатного оказания гражданам Российской Федерации медицинской помощи в Красноярском крае на 2018 год и на плановый период 2019 и 2020 годов».</p>
3.2	<p>Указанная в проекте оценка потребности населения Богучанского района в коечном фонде некорректна, отсюда неверный вывод о необходимости увеличения мощности коечного фонда муниципального образования.</p>	<p>Замечание принято. См. том 2, раздел 8.4 «Сводный перечень объектов социальной инфраструктуры регионального значения». Нормативы пересчитаны согласно постановлению Правительства Красноярского края № 799-п от 26.12.2017 г «Об утверждении территориальной программы государственных гарантий бесплатного оказания гражданам Российской Федерации медицинской помощи в Красноярском крае на 2018 год и на плановый период 2019 и 2020 годов».</p>
3.3	<p>Непонятна оценка мощности амбулаторно-поликлинической службы (существующая мощность – 1770 посещений в смену, нормативная мощность - 835 посещений в смену. Откуда вывод о дефиците мощности в амбулаторной сети ?)</p>	<p>Замечание принято. См. том 2, раздел 8.4 «Сводный перечень объектов социальной инфраструктуры регионального значения». Столбик «нормативная мощность» убран. Дефицит считается как существующая мощность 1770 минус проектная мощность 1540, получаем дефицит 230 пос.в смену.</p>
3.4	<p>В тексте материалов по обоснованию схемы территориального планирования Богучанского района указана необходимость проведения реконструкции медицинской организации в связи с высокой степенью износа зданий. Вместе с тем, в рамках государственной программы Красноярского края «Развитие здравоохранения» в настоящее время завершаются работы по объекту «Реконструкция центральной районной больницы в с. Богучаны, Богучанский район», данный раздел следует исключить из документов.</p>	<p>Замечание принято. См. том 2, раздел 8.4 «Сводный перечень объектов социальной инфраструктуры регионального значения». Предложения по реконструкции в связи с ветхостью исключены.</p>
3.5	<p>Предложения по размещению объектов здравоохранения «Социально-экономическое развитие территории.</p>	<p>Замечание принято.</p>

	<p>Проектная функциональная организация территории» не соответствуют требованиям приказа Министерства здравоохранения Российской Федерации от 27.02.2016 № 132н «О требованиях к размещению медицинских организаций государственной системы здравоохранения и муниципальной системы здравоохранения исходя из потребностей населения» и не входят в перечень планируемых региональных объектов в области здравоохранения согласно постановлению Правительства Красноярского края от 27.12.2016 № 696-п «О внесении изменений в постановление Правительства Красноярского края от 26.07.2011 № 499-п «Об утверждении схемы территориального планирования Красноярского края» (за исключением реконструкции Богучанской районной больницы»).</p>	<p>См. том 2, раздел 8.4 «Сводный перечень объектов социальной инфраструктуры регионального значения».</p> <p>В изменениях СТП КК стоит только рек-я ЦРБ</p> <p>Согласно СЭР стоит строительство поликлиники на 100 посещений в пос. Таежный</p> <p>Остальные объекты предложены согласно ГП поселений с учетом потребностей населения в медицинских услугах.</p>
<p>4. Министерство экономического развития и инвестиционной политики Красноярского края. Письмо № 98-85-860 от 06.06.2018 (исп. Беспалов О.В., тел. 221-26-64; Минахметова О.Р., 211-26-92)</p>		
<p>4.1</p>	<p>В проекте СТП определены следующие сроки и этапы его реализации: I этап - первая очередь планирования 2017 г. - 2020 г., II этап - расчетный срок 2021 г. - 2030 г. Необходимо откорректировать сроки и этапы реализации схемы территориального планирования, учитывая положение Градостроительного кодекса (статья 9, пункт 10), в соответствии с которым схемы территориального планирования муниципальных районов утверждаются на срок не менее чем двадцать лет.</p>	<p>Замечание принято.</p> <p>В соответствии с положениями Градостроительного кодекса, проектом учтены предложения проекта Стратегии социально-экономического развития Богучанского муниципального района до 2039 года.</p>
<p>4.2</p>	<p>Для конкретизации планов развития муниципального образования считаем целесообразным таблицу 2.1 «Основные технико-экономические показатели» дополнить значениями технико-экономических показателей первой очереди реализации схемы территориального планирования.</p>	<p>Замечание принято.</p> <p>Том 5, таблица 2.1 значениями технико-экономических показателей первой очереди реализации схемы территориального планирования, дополнена.</p>
<p>4.3</p>	<p>В соответствии с утвержденной схемой территориального планирования Богучанского района (решение Богучанского районного Совета депутатов Красноярского края № 43-675 от 26.02.2010) территории муниципального образования составляет 5 398 506 тыс. га, в представленном</p>	<p>Замечание принято.</p> <p>Данные откорректированы, площадь Богучанского района 5 398 506 Га в соответствии с решением Богучанского районного Совета депутатов Красноярского края № 43-675 от 26.02.2010</p>

	<p>проекте СТП территория Богучанского района указана 5 385 380,5 тыс. г (уменьшение на 13 125,5 тыс. га). Необходимо обосновать уменьшение площади территории Богучанского района или откорректировать представленную информацию.</p>	
4.4	<p>Необходимо представить баланс земель Богучанского района в разрезе категорий земель с обоснованием планируемых изменений территории и с указанием включаемых и исключаемых земельных участков на картографическом материале проекта СТП.</p>	<p>Замечание принято. Площадь Богучанского района 5 398 506 Га в соответствии с решением Богучанского районного Совета депутатов Красноярского края № 43-675 от 26.02.2010. Изменений не планируется.</p>
4.5	<p>Необходимо в Положении о территориальном планировании Богучанского района проекта СТП включить объект незавершенного строительства «Строительство железнодорожной линии «Карабула - Ярки» (1 пусковой комплекс), входящий в состав инвестиционного проекта «Комплексное развитие Нижнего Приангарья».</p>	<p>Замечание рассмотрено Строительство данной дороги предусмотрено двумя участками в соответствии со Стратегическими документами Российской Федерации (см. замечания Минтранса РФ) - строительство участка «Ярки – Ельчимо», протяженностью 15 км; - строительство участка «Карабула – Ельчимо», протяженностью 40 км (см. том 2, пункт 1.3 железнодорожный транспорт)</p>
<p>5. Министерство экологии и рационального природопользования Красноярского края. Письмо № 98-77-717 от 15.06.2018 (исп. Левакова М.Г., тел. 249-32-25; Козлова О.А., тел. 227-62-05; Груздева М.В., тел. 249-33-09; Белецкая С.Г., тел. 211-19-14; Павлюченко А.В., тел. 249-37-08)</p>		
5.1	<p>В соответствии с проектными предложениями предлагается увеличить территории населенных пунктов п.Ангарский, п.Гремучий, п.Шиверский и др. всего на 573 га. По вопросам компетенции сообщаем, что в границах Богучанского района на землях лесного фонда создана ООПТ краевого значения - государственный комплексный заказник «Богучанский». Границы и режим установлены постановлением Совета администрации Красноярского края от 27.05.2004 № 150-п (в ред. от 26.09.2017).</p>	<p>Замечание принято. Данные о государственном комплексном заказнике «Богучанский» представлены в графических и текстовых материалах проекта внесения изменений в схему территориального планирования Богучанского района Красноярского края в соответствии с постановлением Совета администрации Красноярского края от 27.05.2004 № 150-п (в ред. от 26.09.2017)</p>
5.2	<p>В соответствии с Концепцией развития и размещения ООПТ краевого значения на период до 2030 года, утвержденной распоряжением Правительства края от 14.11.2017 № 784-р, в Богучанском районе создание ООПТ краевого значения не планируется.</p>	<p>Замечание принято. Перечень ООПТ краевого значения в материалах проекта внесения изменений в схему территориального планирования Богучанского района Красноярского края приведен в соответствии с Концепцией развития и размещения ООПТ краевого значения на период до 2030 года, утвержденной распоряжением Правительства края от 14.11.2017 № 784-р</p>

5.3	<p>К проекту имеются следующие замечания и предложения:</p> <p>Так как заказник «Богучанский» организован на землях лесного фонда, без изъятия земельных участков у пользователей, владельцев и собственников этих участков, в текстовых материалах и в условных обозначениях картографического материала исключить применение категории земель «Земли особо охраняемых природных территорий» к заказнику «Богучанский».</p>	<p>Замечание принято</p> <p>Корректировки внесены.</p> <p>Категории земель «Земли особо охраняемых природных территорий» (к заказнику «Богучанский») отнесены к землям лесного фонда в графических и текстовых материалах проекта внесения изменений в схему территориального планирования Богучанского района Красноярского края (Текстовые материалы см. том 2, раздел 6; графические материалы см. карту планируемого размещения объектов капитального строительства местного значения)</p>
Том 1		
5.4	<p>В подразделе 2.6 «Лесные ресурсы» третий абзац (стр. 61) изложить в следующей редакции: «Леса района находятся на землях лесного фонда (общая площадь земель лесного фонда в границах лесничеств составляет 5 млн. 291 тыс. га)»;</p>	<p>Замечание принято</p> <p>Формулировка откорректирована (См. том 1, п. 2.6).</p>
5.5	<p>В подразделе 2.7 «Земельные ресурсы» третий абзац (стр. 69) изложить в следующей редакции: «Земли лесного фонда занимают 98 % территории Богучанского района»;</p>	<p>Замечание принято</p> <p>Формулировка откорректирована (См. том 1, п. 2.7).</p>
5.6	<p>В разделе 2.5 «Особо охраняемые природные территории» приведена информация о заказнике «Богучанский», при этом информация о режиме охраны и природопользования, установленном в его границах отсутствует. Предлагаем данный раздел актуализировать в соответствии с постановлением Совета администрации Красноярского края от 27.05.2004 № 150-п (в ред. от 26.09.2017), указав информацию о целях и задачах создания заказника, местоположении и границах, основных охраняемых объектах и режиме охраны и природопользования.</p>	<p>Замечание принято</p> <p>Том 1, п. 2.5, подпункт 2.5.1, актуализирован в соответствии с постановлением Совета администрации Красноярского края от 27.05.2004 № 150-п (в ред. от 26.09.2017)</p>
Том 2		
5.7	<p>В таблице 6.1 «Проектное использование территории» (стр. 19) Тома 2 исключить графу «Земли ООПТ»</p>	<p>Замечание принято</p> <p>Данные откорректированы (См. том 2, раздел 6, таблица 6.1).</p>
Том 3		
5.8	<p>Раздел 5 «Предложения по организации ООПТ» Тома 3 (стр.41) необходимо переработать.</p>	<p>Замечание принято</p> <p>Данные откорректированы биологический заказник «Чадобецкий» и «Географические культуры сосны в Богучанском районе» исключен из перечня планируемых объектов краевого значения.</p>
5.9	<p>В связи с тем, что планируемые к организации биологический заказник «Чадобецкий» и памятник природы «Географические культуры сосны в</p>	<p>Замечание принято</p> <p>Данные откорректированы биологический заказник «Чадобецкий» и «Географические культуры сосны в Богучанском районе»</p>

	Богучанском районе» не вошли в Концепцию развития и размещения ООПТ краевого значения на период до 2030 года, утвержденную распоряжением Правительства Красноярского края от 14.11.2017 № 784-р, из текстовых и картографических материалов необходимо исключить данные объекты.	исключен из перечня планируемых объектов краевого значения.
Том 5		
5.10	в таблице 2.1 к функциональной зоне «Зоны особо охраняемых природных территорий» отнесена площадь ООПТ Богучанского района. Показатель необходимо откорректировать в соответствии с площадью заказника «Богучанский»	Замечание принято Данные откорректированы в соответствии с площадью заказника «Богучанский» (См. том 5, раздел 2)
5.11	в таблице 2.2 исключить ООПТ заказник «Чадобецкий»	Замечание принято. Данные откорректированы. «Зоны особо охраняемых природных территорий», особо охраняемая природная территория Биологический заказник «Чадобецкий» исключена из списка функциональных зон (См. Том 5, таблица 2.2).
5.12	в таблице раздела 3 «Основные технико-экономические показатели Схемы территориального планирования Богучанского района» уточнить площадь земель по категориям, в т.ч. категории «Земли особо охраняемых территорий и объектов», с учетом того, что заказник «Богучанский» создан на землях лесного фонда	Замечание принято Данные откорректированы (См. том 5, раздел 3, таблицы 3.1).
5.13	На картографическом материале: в связи с тем, что строительство дорог и трубопроводов, линий электропередачи и прочих линейных объектов запрещено режимом заказника «Богучанский», необходимо исключить из его границ проектируемые железнодорожную линию и ЛЭП на участке «Кажимский»;	Замечание принято Корректировки внесены в графические материалы положения о территориальном планировании (карта планируемого размещения объектов) и в графические материалы по обоснованию проекта (карта (схема) инженерной инфраструктуры).
6.14	На картографическом материале: границу участка «Пуньский» необходимо актуализировать согласно прилагаемой карте-схеме.	Замечание принято Данные актуализированы согласно карте-схеме заказника Богучанский, участок Пуньский прилагаемой к замечанию о рассмотрении проекта исх. №98-77-717 от 15.06.18 (См. Карта комплексной оценки территории. Карта границ лесничеств и лесопарков)
5.15	Приказом министерства от 23.09.2016 № 1/451-од утверждена Территориальная схема обращения с отходами в Красноярском крае, в том числе с твердыми коммунальными отходами (далее - территориальная схема), которой определена потребность, сроки	Замечание принято Том 1, раздел 9.5«Обращение с отходами производства и потребления» дополнен необходимой информацией.

	<p>реализации и капитальные затраты на объекты капитального строительства в разрезе технологических зон.</p> <p>Территориальная схема включает общую статистическую информацию об объектах по обработке, утилизации, обезвреживанию, размещению отходов и их характеристиках, информацию о рекультивации объектов размещения отходов. Согласно территориальной схеме, с учетом логистики потоков отходов и объектов по их размещению Красноярский край делится на 19 технологических зон по макрорайонам. Богучанский район относится к Богучанской технологической зоне.</p> <p>В разделе 9.5. «Обращение с отходами производства и потребления» отсутствует информация о видах образующихся отходов при эксплуатации существующих объектов (смет с территории, твердые коммунальные отходы от жилой застройки населенных пунктов и т.д.). Отсутствует расчет величины видов образующихся отходов, с указанием способа хранения и размещения; площадь и СЗЗ объектов хранения и размещения отходов</p> <p>В связи с вышеизложенным сообщаем, что данные, содержащиеся в Проекте необходимо привести в соответствие с информацией, содержащейся в территориальной схеме. С территориальной схемой можно ознакомиться на сайте Министерства mpr.krskstate.ru, пройдя по ссылке: http://mpr.krskstate.ru/raz_shem_och/0/id/20061</p>	
5.16	<p>В проекте СТП необходимо указать, что границы зон санитарной охраны источников питьевого водоснабжения устанавливаются в соответствии с разработанными и утвержденными проектами зон санитарной охраны с учетом особенностей расположения водозаборных сооружений и нанести пояса зон санитарной охраны на картографический материал. Кроме того, необходимо отразить обязательность разработки и утверждения проектов по всем водозаборным сооружениям Богучанского района</p>	<p>Замечание принято</p> <p>Изменения внесены в текстовые материалы проекта внесения изменений в схему территориального планирования Богучанского района Красноярского края (См. Том 3, раздел 2.5 Водоснабжение).</p> <p>Масштаб картографического материала, проекта СТП не позволяет нанести пояса зон санитарной охраны.</p>

6. Министерство промышленности, энергетики и жилищно-коммунального хозяйства Красноярского края.

Письмо № 98-78-388 от 22.06.2018 (исп. Никитин Д.В., тел. 226-66-05; Тетюева О.П., тел. 220-60-31)

6.1	Раздел 8.1. «Электроснабжение» тома 1 «Современное использование территории. Комплексная оценка территории» проекта необходимо изложить в следующей редакции: «Обслуживание электрических сетей Богучанского района осуществляется филиалом ПАО «МРСК Сибири» - «Красноярскэнерго», ООО «Электрические сети Сибири», АО «КрасЭЖо».	Замечание принято Том 1 «Современное использование территории. Комплексная оценка территории», раздел 8.1. «Электроснабжение» откорректирован согласно предложенным замечаниям.
7.2	В разделе 8.1. «Электроснабжение» тома 1 «Современное использование территории. Комплексная оценка территории» проекта наименования объектов электроэнергетики не соответствуют Схеме и программе перспективного развития электроэнергетики Красноярского края на период 2019-2023 годов, утвержденной распоряжением временно исполняющего обязанности Губернатора Красноярского края от 24.04.2018 №214-рг.	Замечание принято Откорректировано. Том 1 «Современное использование территории. Комплексная оценка территории», раздел 8.1. «Электроснабжение» Наименования объектов электроэнергетики приведены в соответствие Схеме и программе перспективного развития электроэнергетики Красноярского края на период 2019-2023 годов, утвержденной распоряжением временно исполняющего обязанности Губернатора Красноярского края от 24.04.2018 №214-рг.
6.3	Проектом в части развития объектов систем водоснабжения и водоотведения на первую очередь планирования (2017-2020 год) предусмотрены мероприятия по строительству водозаборных сооружений и очистных сооружений канализации в населенных пунктах Богучанского района. Учитывая масштабность мероприятий и их финансовую затратность, полагаем, что реализовать большую часть данных мероприятий в период 2017-2020 годов не представляется возможным. В связи с чем рекомендуем уточнить сроки реализации мероприятий и по возможности предусмотреть на расчетный период.	Замечание рассмотрено Часть объектов водоснабжения и водоотведения за исключением с. Богучаны и п. Таежный предусмотрены проектом на первую очередь перенесены на расчетный срок реализации (См. Том 5, таблица 1).
7.4	В томе 1 «Современное использование территории. Комплексная оценка территории» разделе 8.2. «Теплоснабжение» по пункту 8.2.1. «Современное положение» Таблица 8.2.1. «Характеристика котельных расположенных на территории Богучанского района» рекомендуем уточнить данные по теплоисточникам.	Замечание принято Данные откорректированы (См. Том 1, раздел 8, таблица 8.2.1).

	<p>Так, согласно актуализированной схеме теплоснабжения в п. Ангарский допущена в эксплуатацию Ростехнадзором 16.11.2017 г. котельная ООО «ЛесСервис», расположенная по адресу: Красноярский край, Богучанский район, п. Ангарский, ул. Западная, 10.</p>	
<p>7. Министерство транспорта Российской Федерации (МИНТРАНС РОССИИ). Письмо № 09-04/12974-ИС от 18.06.2018 (исп. Розанова Н.О., тел. (499)495-00-00, доб. 18-41)</p>		
7.1	<p>В связи с тем, что стратегическими документами Российской Федерации в области федерального транспорта, на основании и с учетом которых, в том числе, разрабатываются схемы территориального планирования муниципальных образований (далее - Стратегические документы Российской Федерации), не предусмотрено мероприятие по реконструкции аэропорта «Богучаны» с выносом и строительством нового аэропорта за пределами населенного пункта с. Богучаны, указанное мероприятие необходимо исключить из проекта</p>	<p>Замечание рассмотрено Проектом предусматривается строительство нового аэропорта за пределами населенного пункта с. Богучаны. Мероприятие предусмотрено СТП Красноярского края за счет краевых средств, действующий аэропорт федерального значения сохраняется в современном состоянии (См. Том 3, раздел 1, п. 1.1).</p>
7.2	<p>В проекте необходимо предусмотреть информацию об объекте единой системы организации воздушного движения - обзорный радиолокатор трассовый (ОРЛ-Т), расположенном на земельном участке с кадастровым номером 24:07:3101009:6.</p>	<p>Замечание принято Аэропорт оборудован объектом единой системы организации воздушного движения - обзорным радиолокатором трассовым (ОРЛ-Т). Радар расположен в районе с. Богучаны.</p>
7.3	<p>В таблицу 2.2 «Планируемые для размещения объекты федерального значения, объекты регионального значения, объекты местного значения» раздела 2 «Параметры функциональных зон, установленных на межселенных территориях, а также сведения о планируемых для размещения в указанных зонах объектах федерального значения, объектах регионального значения, объектах местного значения» положения о территориальном планировании проекта необходимо внести следующие изменения: – столбец «Мероприятие (строительство/реконструкция)» строки 9 изложить в редакции: «Федерального значения»;</p>	<p>Замечание принято Изменения внесены (См. Том 5, таблица 2.2).</p>
7.4	<p>В соответствии со Стратегическими документами Российской Федерации, дополнить информацией о следующих мероприятиях по развитию железнодорожного транспорта,</p>	<p>Замечание принято Материалы дополнены в соответствии со стратегическими документами Российской Федерации (См. Том 3, раздел 1, п. 1.3)</p>

	<p>предусмотренных на территории муниципального района:</p> <ul style="list-style-type: none"> – строительство участка Северо-Сибирской железнодорожной магистрали Нижневартовск - Белый Яр - Усть-Илимск в целях развития и обслуживания промышленной зоны в Нижнем Приангарье; – строительство участка Северо-Сибирской железнодорожной магистрали Ельчимо - Чадобец; – строительство участка железнодорожной линии Ярки - Ельчимо; – строительство участка железнодорожной линии Чадобец - Чадобецкий горно-обогатительный комбинат; <p>строительство участка железнодорожной линии Карабула - Ельчимо.</p>	<p>железнодорожный транспорт; том 5, таблица 2.2).</p>
7.5	<p>В подпункт 5.8 пункта 5 «Транспортная инфраструктура» таблицы 2.1 «Основные технико-экономические показатели» раздела 3 «Основные технико-экономические показатели Схемы территориального планирования Богучанского района» положения о территориальном планировании проекта внести следующие изменения:</p> <ul style="list-style-type: none"> – в столбце «Показатели» слова «судоходных речных путей» заменить словами «внутренних водных путей»; – в столбцах «Современное состояние», «Расчетный срок» цифры «200» заменить на цифры «265». 	<p>Замечание принято Данные откорректированы (См. Том 5, раздел 3, таблица 2.1, пункт 5, п. 5.8).</p>
7.6	<p>В раздел 5 «Транспортная инфраструктура» тома I «Современное использование территории. Комплексная оценка территории» материалов по обоснованию проекта внести следующие изменения:</p> <ul style="list-style-type: none"> – абзац 2 подраздела 5.2 «Речной транспорт» изложить в следующей редакции: – «Гарантированные глубины на участке устье - Богучаны - 110 см, на участке Богучаны - Богучанская ГЭС - 90 см. Для реки Ангары характерны сложные условия судоходства. Дноуглубительных работ не ведется». 	<p>Замечание принято Данные откорректированы (См. том 1, раздел 5, п. 5.2).</p>
7.7	<p>Подраздел 5.4 «Железнодорожный транспорт» изложить в редакции: «В настоящее время по территории Богучанского района проходит однопутная не электрифицированная железнодорожная линия Карабула -</p>	<p>Замечание принято Формулировки откорректированы (См. том 1, раздел 5, п. 5.4).</p>

	Решоты Красноярской железной дороги. В районе расположены 5 железнодорожных станций: Карабула - 2 класса, Кучеткан - 5 класса, Новохайская - 5 класса, Каменная Речка - 5 класса, Чунояр - 3 класса.	
7.8	В текстовой части проекта слова «речной транспорт» заменить словами «внутренний водный транспорт».	Замечание принято Изменения внесены в текстовые материалы проекта внесения изменений в схему территориального планирования Богучанского района Красноярского края.
7.9	Наименование автомобильной дороги общего пользования федерального значения Р-255 «Сибирь» Новосибирск - Кемерово - Красноярск - Иркутск необходимо привести в соответствие с постановлением Правительства Российской Федерации от 17.11.2010 № 928 «О перечне автомобильных дорог общего пользования федерального значения».	Замечание принято Данные откорректированы в соответствии с постановлением Правительства Российской Федерации от 17.11.2010 № 928 «О перечне автомобильных дорог общего пользования федерального значения» (См. том 1, раздел 5, п. 5.3).
7.10	Классификацию автомобильных дорог в проекте необходимо привести в соответствие со статьей 5 Федерального закона от 08.11.2007 № 257-ФЗ «Об автомобильных дорогах и о дорожной деятельности в Российской Федерации и о внесении изменений в отдельные законодательные акты Российской Федерации».	Замечание принято Данные откорректированы в соответствии со статьей 5 Федерального закона от 08.11.2007 № 257-ФЗ «Об автомобильных дорогах и о дорожной деятельности в Российской Федерации и о внесении изменений в отдельные законодательные акты Российской Федерации» (См. том 1, раздел 5, п. 5.3).
7.11	В картографическую часть проекта необходимо внести следующие изменения: – отобразить существующий аэропорт «Богучаны»; – отобразить существующую железнодорожную линию «Карабула - Решоты»; – в экспликации отобразить условные обозначения воздушного и железнодорожного транспорта федерального значения.	Замечание принято Изменения внесены в графические материалы проекта внесения изменений в схему территориального планирования Богучанского района Красноярского края (См. Проектный план. Карта планировочной организации территории).
7.12	Кроме этого, относительно строительства лодочной станции в с. Богучаны на реке Ангара сообщаем, что согласно пункту 1 статьи 9 Кодекса внутреннего водного транспорта Российской Федерации строительство и эксплуатация сооружений на внутренних водных путях осуществляются по согласованию с администрациями бассейнов внутренних водных путей.	Замечание рассмотрено Данные мероприятия по строительству и эксплуатации сооружений на внутренних водных путях согласно пункту 1 статьи 9 Кодекса внутреннего водного транспорта Российской Федерации осуществляются по согласованию с администрациями бассейнов внутренних водных путей, выполняемых на последующих этапах проектирования.
7.13	Условные обозначения объектов ТЭК не соответствуют требованиям приказа Минэкономразвития России № 10 от	Замечание принято Условные обозначения приведены в соответствии с Приказом

	09.01.2018 г.	Минэкономразвития России от 09.01.2018г «Требования к описанию и отображению в документах территориального планирования объектов федерального значения, объектов регионального значения, объектов местного значения»
7.14	<p>В представленных документах нет информации по объектам федерального значения:</p> <ul style="list-style-type: none"> – «ПС 220 кВ Приангарская (реконструкция)» (в графической части); – «ВЛ 500 кВ Богучанская ГЭС - Озерная»; – «Расширение пропускной способности магистрального нефтепровода «Куюмба - Тайшет» до 15 млн. тонн в год; – Строительство нефтеперекачивающей станции НПС № 3»; – «Расширение пропускной способности магистрального нефтепровода «Куюмба - Тайшет» до 15 млн. тонн в год»; – «Магистральный нефтепровод «Куюмба - Тайшет». Сети связи. 3 этап»; – «Магистральный нефтепровод «Куюмба - Тайшет». Строительство вдольтрассового проезда на участке 333,64-352,36 км»; – «Магистральный нефтепровод «Куюмба - Тайшет». Строительство вдольтрассового проезда на участке 356-357,28 км». 	<p>Замечание принято</p> <p>Данные откорректированы, информация по объектам федерального значения добавлена (См. Карта (схема) инженерной инфраструктуры).</p>
7.15	<p>Вместе с тем указаны объекты:</p> <ul style="list-style-type: none"> – «ВЛ 220 кВ без названия» (в графической части); – «Строительство магистрального нефтепровода «Куюмба-Тайшет»; – «Строительство магистрального газопровода «Оморинское - Юрубчен - Терско - Камовское - Богучаны», протяженностью 360 км»; – «Строительство магистрального газопровода «Собинское - Пайгинское - Агалевское - Богучаны», протяженностью 450 км»; – «Строительство магистрального газопровода «Проскоково - Красноярск - Нижняя Пойма - Тайшет», протяженностью 610 км», информации по которым нет в схеме территориального планирования Российской Федерации в области 	<p>Замечание принято</p> <p>Данные откорректированы, часть объектов является объектами регионального значения и представлена на основании СТП Красноярского края (См. Карта (схема) инженерной инфраструктуры)</p>

	энергетики и в схеме территориального планирования Российской Федерации в области федерального транспорта (в части трубопроводного транспорта).	
<p align="center">8. Министерство природных ресурсов и экологии Российской Федерации (МИНПРИРОДЫ РОССИИ) Письмо № 05-09-31/16932 от 26.06.2018 (исп. Ахмедова М.Х., тел. (499)254-54-56)</p>		
8.1	На картах (схемах) проекта следует отобразить береговые полосы водных объектов общего пользования и границы зон подтопления.	Замечание принято Изменения внесены в графические материалы проекта внесения изменений в схему территориального планирования Богучанского района Красноярского края (См. Карта границ территорий, подверженных риску возникновения чрезвычайных ситуаций природного и техногенного характера и мероприятий по минимизации их последствий).
8.2	В части вопросов, касающихся лесного фонда, отмечаем, что Минприроды России поддерживает позицию Рослесхоза, направленную в Минэкономразвития России письмом от 24.05.2018 № АВ-03-31/8523.	Замечание принято. См. замечание от Министерства природных ресурсов и экологии Российской Федерации Федерального агентства лесного хозяйства (РОСЛЕСХОЗ) – пункт 9.2.
8.3	Кроме того, считаем необходимым учесть прилагаемые замечания Росприроднадзора.	Замечание принято. См. замечания от Министерства природных ресурсов и экологии Российской Федерации Федеральной службы по надзору в сфере природопользования (Росприроднадзор) - пункт 9.
8.4	В соответствии со статьей 13 Федерального закона от 19.07.1998 № 113-ФЗ «О гидрометеорологической службе» и Положением о создании охранных зон стационарных пунктов наблюдений за состоянием окружающей среды, ее загрязнением, утвержденным постановлением Правительства Российской Федерации от 27.08.1999 № 972, необходимо включить в проект земельные участки федерального значения, на которых расположены стационарные пункты государственной наблюдательной сети и их охранные зоны («Зоны с особыми условиями использования территорий»)	Замечание принято Перечень земельных участков федерального значения, на которых расположены стационарные пункты государственной наблюдательной сети и их охранные зоны («Зоны с особыми условиями использования территорий») включены в текстовую часть проекта (См. Том 1, раздел 9 и раздел 10.1).
8.5	Дополнительно отмечаем, что в соответствии со статьей 25 Закона Российской Федерации от 21.02.1992 № 2395-1 «О недрах» проектирование и строительство населенных пунктов, промышленных комплексов и других хозяйственных объектов разрешаются	Замечание рассмотрено. Со статьей 25 Закона Российской Федерации от 21.02.1992 № 2395-1 «О недрах» ознакомлены.

	<p>только после получения в установленном порядке заключения Федерального агентства по недропользованию или его территориального органа об отсутствии полезных ископаемых в недрах под участком предстоящей застройки.</p> <p>Застройка площадей залегания полезных ископаемых, а также размещение в местах их залегания подземных сооружений допускается на основании разрешения Федерального агентства по недропользованию или его территориального органа.</p> <p>Порядок получения таких заключений и разрешений в отношении конкретных объектов заинтересованными лицами установлен Административным регламентом предоставления Федеральным агентством по недропользованию государственной услуги по выдаче заключений об отсутствии полезных ископаемых в недрах под участком предстоящей застройки и разрешения на осуществление застройки площадей залегания полезных ископаемых, а также размещение в местах их залегания подземных сооружений, утвержденным приказом Минприроды России от 13.02.2013 № 53 .</p>	
<p>Министерство природных ресурсов и экологии Российской Федерации Федеральная служба по надзору в сфере природопользования (Росприроднадзор) Письмо № АА-10-01-28/12481 от 20.06.2018 (исп. Сулейманова Н.С., тел. (499)254-8914, вн.1149) направляет копию ответа соответствующего территориального органа Росприроднадзора:</p>		
<p>9.1</p>	<p>Федеральная служба по надзору в сфере природопользования Межрегиональное управление Федеральной службы по надзору в сфере природопользования по Красноярскому краю и Республике Тыва (Межрегиональное управление Росприроднадзора по Красноярскому краю и Республике Тыва)</p>	
<p>9.1.1</p>	<p>В части охраны водных и земельных ресурсов в рассмотренном проекте, в полях актуализации требований о режиме использования водоохраных зон водных объектов, в Томе I «Комплексная оценка территории» , пункт 10.1. «Зоны с особыми условиями использования территорий» рекомендуется внести в действующей текстовой редакции требования пунктов 2. 5. 6. 7. 8 части 15. А так же часть 16 статьи 65 «Водного кодекса РФ» от 03.06.2006 №74-ФЗ</p>	<p>Замечание принято Формулировки откорректированы в соответствии с статьей 65 «Водного кодекса РФ» от 03.06.2006 №74-ФЗ (См. Том 1, раздел 10, п. 10.1).</p>

9.1.2	<p>В части деятельной и по обращению с отходами и области охраны атмосферного воздуха.</p> <p>В материалах проекта генерального плана в разделе «Введение» в перечне нормативных ссылок отсутствуют следующие нормативные правовые акты. Федеральный закон от 24.06.1998 № 89-ФЗ «Об отходах производства и потребления», Федеральный закон от 04.05.1999 -V» У6-ФЗ «Об охране атмосферного воздуха».</p>	<p>Замечание принято</p> <p>Перечень нормативных актов дополнен (См. том 1, раздел 1. Общая информация).</p>
9.1.3	<p>Пункт 9,5 «Обращение с отходами производства и потребления» необходимо дополнить требованиями о приведении мест накопления и размещения отходов в соответствии с действующим законодательством РФ и конкретизировать каким образом периодически осуществляются культивационные работы на свалке ТБО, расположенной на 9 км трассы с. Богучаиы - п. Таежный (указать периодичность и проводимые мероприятия).</p>	<p>Замечание принято</p> <p>Раздел дополнен необходимой информацией (См. Том 1, раздел 9, п. 9.5).</p>
9.2	<p>Министерство природных ресурсов и экологии Российской Федерации Федеральное агентство лесного хозяйства (РОСЛЕСХОЗ)</p>	
9.2.1	<p>Из представленных материалов следует, что на территории Богучанского района на межселенных территориях находятся населенные пункты д. Заимка, д. Каменка и п. Прилуки. Вместе с тем из пункта 6 «Изменение структуры земельного фонда» следует, что проектом предусмотрено увеличение площади земель населенных пунктов Богучанского района, однако в переданных материалах отсутствует информация об изменении границ населенных пунктов, расположенных на межселенных территориях.</p>	<p>Замечание принято</p> <p>Раздел дополнен необходимой информацией (См. том 2, раздел 6, п 6.1, таблица 6.1.1).</p>
9.2.2	<p>Материалы по обоснованию схемы территориального планирования района в текстовой форме должны содержать перечень земельных участков, расположенных па межселенных территориях и включаемых в границы населенных пунктов или исключаемых из их границ, с указанием категорий земель, к которым планируется отнести</p>	<p>Замечание принято</p> <p>Данные откорректированы (См. том 2, раздел 6, п 6.1, таблица 6.1.1).</p>

	эти земельные участки, и целей их планируемого использования.	
9.2.3	В случае если проектом предусмотрено увеличение площади населенных пунктов д. Заимка, д. Каменка и п. Прилуки за счет земель лесного фонда, необходимо представить перечень участков земель лесного фонда с указанием площади, местоположения в части лесничеств, участковых лесничеств, кварталов, выделов. а также целевого назначения данных лесов и категории защитных лесов.	Замечание принято Раздел дополнен необходимой информацией (См. том 2, раздел 6, п 6.1, таблица 6.1.1).
10. Министерство Российской Федерации по делам гражданской обороны, чрезвычайным ситуациям и ликвидации последствий стихийных бедствий (МЧС России). Письмо №43-5385-5 от 27.06.2018 (исп. К.И. Нестеренко тел. (499) 995-56-70)		
10.1	В материалах по обоснованию проекта выявлены следующие недостатки: текстовая часть - раздел 6 разработан не в полном объеме, не рассмотрены возможные аварии на потенциально опасных объектах, аварии на транспорте при перевозке опасных грузов, зоны возможного поражения, не рассмотрены источники ЧС биолого-социального характера (скотомогильники, инфекционные болезни) на проектируемой территории, не рассмотрена организация проектирования и размещения возможных источников противопожарного водоснабжения, раздел следует доработать с учетом требований Федерального закона от 22 июля 2008 г. № 123-ФЗ «Технический регламент о требованиях пожарной безопасности»;	Замечание рассмотрено. В текстовые материалы проекта в п. 6.1.3 Перечень возможных чрезвычайных ситуаций биолого-социального характера, п. 6.5.1 Забор воды на пожаротушение Том 3 добавлена информация по источникам ЧС биолого-социального характера (скотомогильники, инфекционные болезни), о возможных источниках противопожарного водоснабжения. Информация по авариям на потенциально опасных объектах, аварии на транспорте при перевозке опасных грузов отображена в п. 6.1.1 Перечень возможных чрезвычайных ситуаций техногенного характера Том 3.
10.2	графическая часть - на карте не отражены источники ЧС биолого-социального характера (скотомогильники, инфекционные болезни), не показаны возможные источники противопожарного водоснабжения, карту следует доработать и с внесенными изменениями по вышеуказанным недостаткам в текстовой части проекта, представить в установленном порядке в МЧС России.	Замечание принято. На графические материалы добавлена информация о возможных источниках противопожарного водоснабжения. Источники ЧС биолого-социального характера на графических материалах не отображены в виду их отсутствия.