

Распространяется бесплатно



# **ОФИЦИАЛЬНЫЙ ВЕСТНИК БОГУЧАНСКОГО РАЙОНА**

**№ 1**

11 января 2021 год

## Перечень

1. Сообщение о возможном установлении публичного сервитута

## Сообщение о возможном установлении публичного сервитута

Управление Муниципальной собственности Богучанского района рассматривает ходатайство об установлении публичного сервитута в целях размещения объектов электросетевого хозяйства, сроком на 49 лет необходимых для подключения к электрическим сетям: (- ВЛ-0,4 кВ, кадастровый номер 24:07:1201006:3488 в составе объекта: «Строительство ЛЭП-0,4 кВ для электроснабжения объекта, расположенного по адресу: с. Богучаны, ул. Весенняя, 1 «м»).

Публичный сервитут устанавливается в отношении кадастрового квартала 24:07:1201006; 24:07:1201006:2097; 24:07:1201006:490 (входит в единое землепользование 24:07:1201006:547).

Заинтересованные лица могут ознакомиться с поступившим ходатайством об установлении публичного сервитута и прилагаемым к нему описанием местоположения границ публичного сервитута, подать заявление об учете прав на земельные участки в Управление Муниципальной собственности Богучанского района по адресу: Красноярский край, Богучанский район, с. Богучаны, ул. Октябрьская, 72, каб. 13, тел. 21-906.

Срок подачи заявлений - по 11.02.2021.

Сообщение о поступившем ходатайстве об установлении публичного сервитута размещено на официальном сайте администрации Богучанского района по адресу: <http://boguchansky-raion.ru/property/otdel-po-zemelnyim-resursam/publichnyie-servituty/> в сети Интернет и опубликовано в газете «Официальный Вестник Богучанского района».

Приложение: План границ объекта.



**КРАСЭКО**

АКЦИОНЕРНОЕ ОБЩЕСТВО  
«КРАСНОЯРСКАЯ РЕГИОНАЛЬНАЯ  
ЭНЕРГЕТИЧЕСКАЯ КОМПАНИЯ»

Мира пр., д. 10, Красноярск, 660049  
телефон (391) 228-62-07, 228-62-24  
e-mail: mail@kraseco24.ru  
сайт: www.красэко24.рф  
ОГРН 1152468001773 / ОКПО 75795891  
ИНН 2460087269 / КПП 246001001

№ 020/10441 от 01 ДЕК 2020 20 \_\_ г.  
на № \_\_\_\_\_ от \_\_\_\_\_ 20 \_\_ г.

ХОДАТАЙСТВО об установлении публичного сервитута	
1.	<i>Администрация Богучанского района Красноярского края</i>  (наименование органа, принимающего решение об установление публичного сервитута)
2.	Сведения о лице, в интересах которого осуществляется установление публичного сервитута (далее - заявитель):
2.1	Полное наименование <i>Акционерное общество «Красноярская региональная энергетическая компания»</i>
2.2	Сокращенное наименование <i>АО «КрасЭКо»</i>
2.3	Организационно-правовая форма <i>Акционерное общество</i>
2.4	Почтовый адрес (индекс, субъект Российской Федерации, населенный пункт, улица, дом) <i>660049, г. Красноярск, пр. Мира, 10</i>
2.5	Фактический адрес (индекс, субъект Российской Федерации, населенный пункт, улица, дом) <i>660049, г. Красноярск, пр. Мира, 10</i>
2.6	Адрес электронной почты <i>mail@kraseco24.ru</i>


**ГДЕЛ ПО ЗЕМЕЛЬНЫМ  
ЕСУРСАМ УМС  
ОГУЧАНСКОГ РАЙОНА  
КОДЯЩИЯМ**

*1172 29.12.2020  
МА 3035  
15.12.20*

Администрация  
Богучанского района  
"11" 12 2020 г.  
Экземпляр № 1862

2.7	ОГРН	1152468001773
2.8	ИНН	2460087269
3.	Сведения о представителе заявителя:	
3.1	Фамилия	Минченко
	Имя	Наталья
	Отчество (при наличии)	Васильевна
3.2	Адрес электронной почты	lDobrotvorskaya@kraseco24.ru
3.3	Контактный телефон	8929-333-43-44
3.4	Наименование и реквизиты документа, подтверждающего полномочия представителя заявителя:	Доверенности на имя Н.В. Минченко № 194 от 29.07.2020г.
4.	<p>Прошу установить публичный сервитут в отношении земель и (или) земельного(ых) участка(ов) в целях (указываются цели, предусмотренные статьей 39.37 Земельного кодекса Российской Федерации или статьей 3.6 Федерального закона от 25 октября 2001 г. № 137-ФЗ «О введении в действие Земельного кодекса Российской Федерации»:</p> <p>- п.1 ст. 39.37 ЗК РФ – размещение объекта электросетевого хозяйства, необходимого для подключения к электрическим сетям ВЛ-0,4 кВ, кадастровый номер 24:07:1201006:3488, принадлежащего на праве собственности АО «КрасЭКо», в составе объекта: «Строительство ЛЭП-0,4 кВ для электроснабжения объекта, расположенного по адресу: с. Богучаны, ул.Весенняя, 1м»).</p>	
5.	Испрашиваемый срок публичного сервитута 49 лет	
6.	<p>Срок, в течение которого в соответствии с расчетом заявителя использование земельного участка (его части) и (или) расположенного на нем объекта недвижимости в соответствии с их разрешенным использованием будет невозможно или существенно затруднено (при возникновении таких обстоятельств):</p> <p>Срок размещения ВЛ-0,4 кВ - постоянно</p>	

7.	<p>Обоснование необходимости установления публичного сервитута:  - Выписка из ЕГРН от 29.10.2020г. 24:07:1201006:3488 -24/095/2020-1 о регистрации права собственности на сооружение ВЛ-0,4 кВ</p>	
8.	<p>Сведения о правообладателе инженерного сооружения, которое переносится в связи с изъятием земельного участка для государственных или муниципальных нужд в случае, если заявитель не является собственником указанного инженерного сооружения (в данном случае указываются сведения в объеме, предусмотренном <u>пунктом 2</u> настоящей Формы)</p>	
9.	<p>Кадастровые номера земельных участков (при их наличии), в отношении которых испрашивается публичный сервитут и границы которых в установленном порядке внесены в Единый государственный реестр недвижимости</p>	<p>24:07:1201006  24:07:1201006:2097  24:07:1201006:490 входит в единое землепользование 24:07:1201006:547</p>
10.	<p>Вид права, на котором инженерное сооружение принадлежит заявителю (если подано ходатайство об установлении публичного сервитута в целях реконструкции или эксплуатации инженерного сооружения)</p> <p style="text-align: center;"><i>Собственность</i></p>	
11.	<p>Сведения о способах представления результатов рассмотрения ходатайства:</p>	
	<p>в виде электронного документа, который направляется уполномоченным органом заявителю посредством электронной почты</p>	<p style="text-align: center;"><i>Да</i></p>
	<p>в виде бумажного документа, который заявитель получает непосредственно при личном обращении или <b>посредством почтового отправления</b></p>	<p style="text-align: center;"><i>Да</i></p>
12.	<p>Документы, прилагаемые к ходатайству:  Сведения о границах публичного сервитута, включающие графическое описание местоположения границ публичного сервитута и перечень координат характерных точек этих границ в системе координат на диске  1. <i>Описание местоположения границ публичного сервитута в формате pdf и word на 4 л. в 1 экз.</i></p>	

	<p>2. Описание местоположения границ публичного сервитута в формате xml.</p> <p>3. Копия выписки из ЕГРН о регистрации права собственности на объект от 29.10.2020г. на 3 л. в 1 экз.</p> <p>4. Схема с указанием площадей – на 1л. в 1 экз..</p> <p>5. Копия доверенности на имя Н.В. Минченко № 194 от 29.07.2020г. на 1 л. в 1 экз.</p>	
13.	Подтверждаю согласие на обработку персональных данных (сбор, систематизацию, накопление, хранение, уточнение (обновление, изменение), использование, распространение (в том числе передачу), обезличивание, блокирование, уничтожение персональных данных, а также иных действий, необходимых для обработки персональных данных в соответствии с законодательством Российской Федерации), в том числе в автоматизированном режиме.	
14.	Подтверждаю, что сведения, указанные в настоящем ходатайстве, на дату представления ходатайства достоверны; документы (копии документов) и содержащиеся в них сведения соответствуют установленным законодательством Российской Федерации требованиям.	
15.	Подпись:	Дата:
	<p>Н.В. Минченко</p> <p></p> <p>строитель (подпись, печать)</p>	<p>«01» 12 2020г.</p>

**ОПИСАНИЕ МЕСТОПОЛОЖЕНИЯ ГРАНИЦ**

Публичный сервитут в целях размещения объектов электросетевого хозяйства ВЛ-0,4 кВ в составе объекта: «Строительство ЛЭП-0,4 кВ для электроснабжения объекта, расположенного по адресу: с. Богучаны, ул. Весенняя, 1М»

(наименование объекта, местоположение границ которого описано (далее - объект))

Раздел 1

Сведения об объекте		
N п/п	Характеристики объекта	Описание характеристик
1	2	3
1	Местоположение объекта	Красноярский край, Богучанский р-н, Богучаны с
2	Площадь объекта ± величина погрешности определения площади (P ± ΔP), м <sup>2</sup>	1788 ± 15
3	Иные характеристики объекта	Публичный сервитут в целях размещения объектов электросетевого хозяйства ВЛ-0,4 кВ в составе объекта: «Строительство ЛЭП-0,4 кВ для электроснабжения объекта, расположенного по адресу: с. Богучаны, ул. Весенняя, 1М», в границах кадастрового квартала 24:07:1201006 и в границах земельных участков 24:07:1201006:490 (входит в единое землепользование 24:07:1201006:547), 24:07:1201006:2097, сроком на 49 лет.

Раздел 2

Сведения о местоположении границ объекта					
1. Система координат МСК 169					
2. Сведения о характерных точках границ объекта					
Обозначение характерных точек границ	Координаты, м		Метод определения координат характерной точки	Средняя квадратическая погрешность положения характерной точки (M <sub>t</sub> ), м	Описание обозначения точки на местности (при наличии)
	X	Y			
1	2	3	4	5	6
1	970772.78	22681.34	Аналитический метод	0.1	-
2	970769.16	22683.07	Аналитический метод	0.1	-
3	970692.15	22545.19	Аналитический метод	0.1	-
4	970693.81	22543.98	Аналитический метод	0.1	-
5	970719.11	22527.86	Аналитический метод	0.1	-
6	970744.41	22511.75	Аналитический метод	0.1	-
7	970769.72	22495.63	Аналитический метод	0.1	-
8	970795.02	22479.51	Аналитический метод	0.1	-
9	970820.33	22463.40	Аналитический метод	0.1	-
10	970845.62	22447.27	Аналитический метод	0.1	-
11	970870.93	22431.15	Аналитический метод	0.1	-
12	970896.22	22415.04	Аналитический метод	0.1	-
13	970896.37	22413.22	Аналитический метод	0.1	-
14	970852.44	22345.41	Аналитический метод	0.1	-
15	970863.41	22328.85	Аналитический метод	0.1	-
16	970861.43	22324.92	Аналитический метод	0.1	-
17	970864.99	22323.03	Аналитический метод	0.1	-
18	970867.90	22329.14	Аналитический метод	0.1	-
19	970858.02	22345.46	Аналитический метод	0.1	-
20	970902.48	22414.40	Аналитический метод	0.1	-
21	970698.41	22544.36	Аналитический метод	0.1	-



Сведения о местоположении границ объекта					
1. Система координат МСК 169					
2. Сведения о характерных точках границ объекта					
Обозначение характерных точек границ	Координаты, м		Метод определения координат характерной точки	Средняя квадратическая погрешность положения характерной точки (Mt), м	Описание обозначения точки на местности (при наличии)
	X	Y			
22	970698.11	22545.50	Аналитический метод	0.1	-
23	970697.20	22546.11	Аналитический метод	0.1	-
24	970704.54	22560.84	Аналитический метод	0.1	-
25	970727.50	22599.73	Аналитический метод	0.1	-
1	970772.78	22681.34	Аналитический метод	0.1	-
3. Сведения о характерных точках части (частей) границы объекта					
Обозначение характерных точек части границы	Координаты, м		Метод определения координат характерной точки	Средняя квадратическая погрешность положения характерной точки (Mt), м	Описание обозначения точки на местности (при наличии)
	X	Y			
1	2	3	4	5	6
-	-	-	-	-	-

Раздел 3

Сведения о местоположении измененных (уточненных) границ объекта							
1. Система координат МСК 169							
2. Сведения о характерных точках границ объекта							
Обозначение характерных точек границ	Существующие координаты, м		Измененные (уточненные) координаты, м		Метод определения координат характерной точки	Средняя квадратическая погрешность положения характерной точки (Mt), м	Описание обозначения точки на местности (при наличии)
	X	Y	X	Y			
1	2	3	4	5	6	7	8
-	-	-	-	-	-	-	-
3. Сведения о характерных точках части (частей) границы объекта							
Обозначение характерных точек части границы	Существующие координаты, м		Измененные (уточненные) координаты, м		Метод определения координат характерной точки	Средняя квадратическая погрешность положения характерной точки (Mt), м	Описание обозначения точки на местности (при наличии)
	X	Y	X	Y			
1	2	3	4	5	6	7	8
-	-	-	-	-	-	-	-









Раздел 4

План границ объекта



Масштаб 1:2500

Используемые условные знаки и обозначения:

-  Характерная точка границы объекта
-  Надписи номеров характерных точек границы объекта
-  Граница объекта
-  Объекты капитального строительства
-  Существующая часть границы, имеющиеся в ЕГРН сведения о которой достаточны для определения ее местоположения
-  Надписи кадастрового номера земельного участка
-  Граница кадастрового квартала
-  Обозначение кадастрового квартала



Вайцева А. П.

«27» ноября 2020 г.

Место для официальной печати (при наличии) лица, составившего описание местоположения границ объекта

Прошито, пронумеровано и  
скреплено печатью на 3  
( трёх ) листах  
« 27 » ноября 2020 г.  
Кадастровый инженер

А.П. Зайцева



Учредитель – администрация Богучанского района	Главный редактор – Илиндеева Н.В.	Тираж – 40 экз.
Адрес редакции, издателя, типографии: 663430, Красноярский край, Богучанский район, с.Богучаны, ул.Октябрьская, д.72		