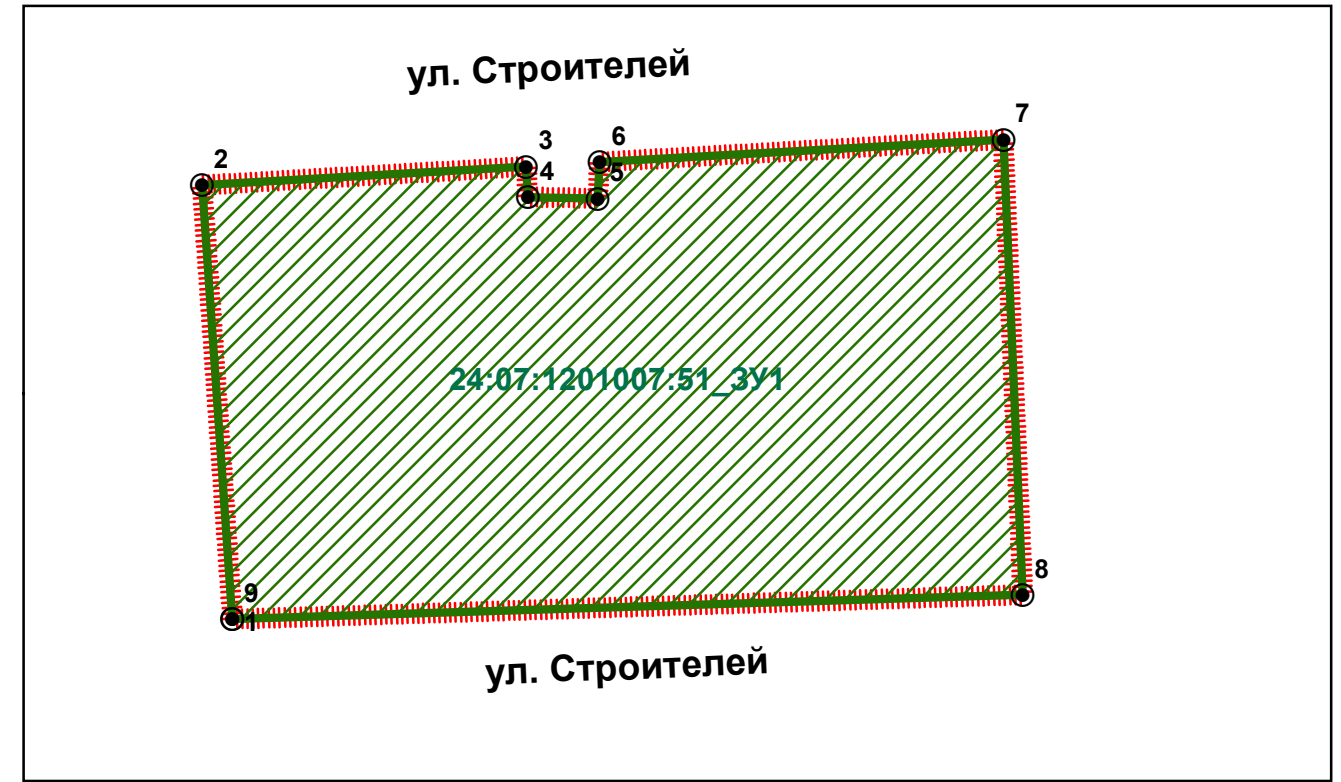
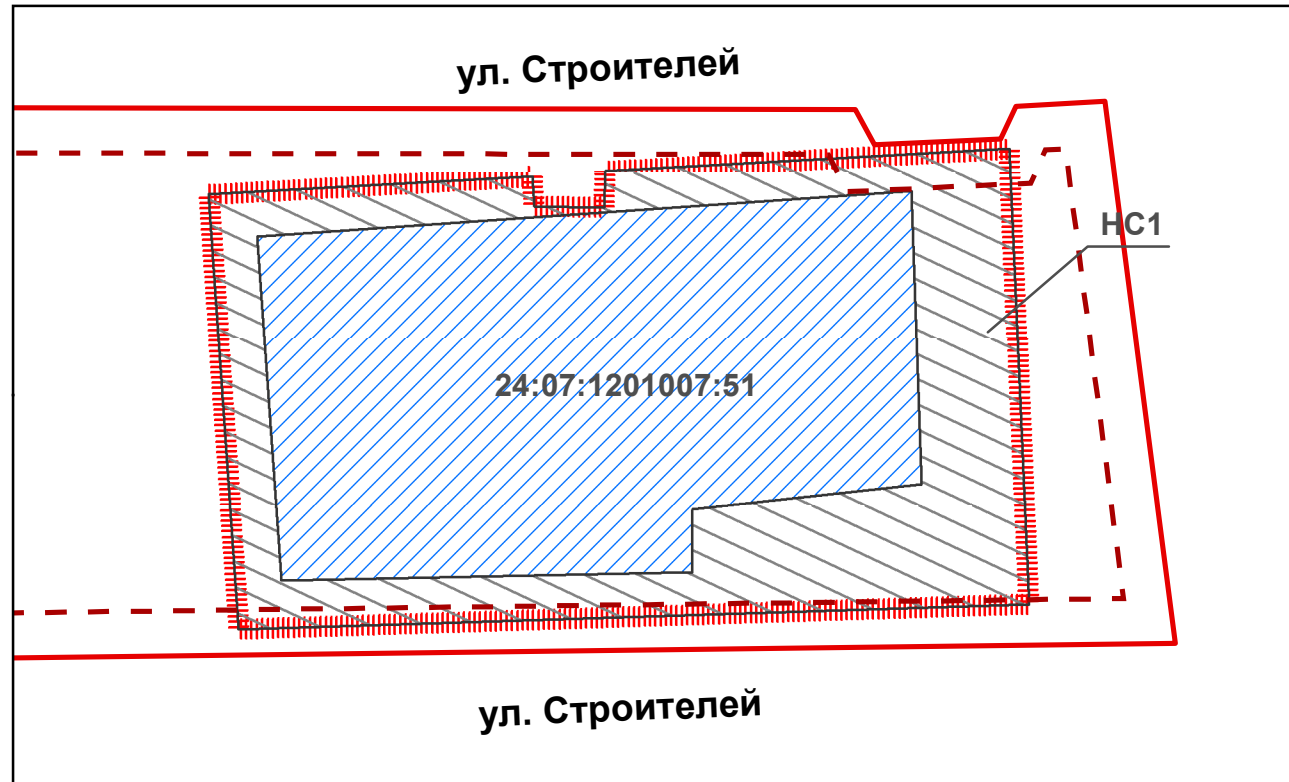
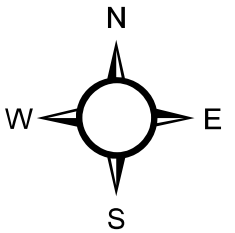




Проект межевания территории земельного участка с кадастровым номером 24:07:1201007:51  
 Красноярский край, район Богучанский, с. Богучаны, ул. Строителей, д. 19"А"  
 Чертеж межевания территории М 1:500



**Условные обозначения**










-  Граница проектирования
-  Существующие земельные участки
-  Неразграниченная собственность
-  образуемый земельный участок
-  1  
Номера поворотных точек образуемого земельного участка
-  24:07:1201007:51\_ЗУ1  
Условное обозначение образуемого земельного участка
-  Красные линии существующие
-  Линии отступа от красных линий

Таблица №1 -Координаты поворотных точек образуемого земельного участка 24:07:1201007:51\_ЗУ1

| № | X         | Y        |
|---|-----------|----------|
| 1 | 969836.74 | 23730.61 |
| 2 | 969865.46 | 23728.60 |
| 3 | 969866.69 | 23750.05 |
| 4 | 969864.68 | 23750.16 |
| 5 | 969864.58 | 23754.80 |
| 6 | 969866.99 | 23754.89 |
| 7 | 969868.49 | 23781.61 |
| 8 | 969838.35 | 23782.92 |
| 9 | 969836.74 | 23730.61 |

|            |         |      |        |              |            |   |  |      |        |
|------------|---------|------|--------|--------------|------------|---|--|------|--------|
|            |         |      |        |              |            | 2023-08/С-ПМТ   |  |      |        |
|            |         |      |        |              |            | Красноярский край, район Богучанский, с. Богучаны, ул. Строителей, д. 19"А"           |  |      |        |
| Изм.       | Кол.уч. | Лист | № док. | Подпись      | Дата       | Проект межевания территории земельного участка с кадастровым номером 24:07:1201007:51 | Стадия   | Лист | Листов |
| Директор   |         |      |        | Сиделев Ф.В. | 02.03.2024 |   | ПМ   | 1    |        |
| ГИП        |         |      |        | Чирин В.А.   | 02.03.2024 |   |  |      |        |
| Архитектор |         |      |        | Жилина М.В.  | 02.03.2024 |   |  |      |        |
|            |         |      |        |              |            | Чертеж межевания территории М 1:500   | ООО "А-Стиль" г.Красноярск  |      |        |